



Państwowe Gospodarstwo Wodne
Wody Polskie
Dyrektor
Regionalnego Zarządu Gospodarki
Wodnej w Białymstoku

BI.RUZ.421.74.2018.MK

WPLYNEŁO
ZA ZGODNOŚĆ Z ORYGINAŁEM

09.08.2018

23.10.2018

Strony 1-50
Państwowe Gospodarstwo Wodne Wody Polskie
Regionalny Zarząd Gospodarki Wodnej w Białymstoku
ZASTĘPCA DYREKTORA

March Jadeszko
DECYZJA

Białystok, 08.08.2018 r.

**DECYZJA NINIEJSZA
STAŁA SIĘ OSTATECZNA**

w dniu 11.09.2018 r.

Białystok, dn. 23.10.2018.

ZASTĘPCA DYREKTORA

March Jadeszko

Na podstawie art. 104 ustawy z dnia 14.06.1960r. Kodeks postępowania administracyjnego (Dz.U. z 2017 poz.1257 z późn. zm.) zwanej dalej „Kpa” oraz art. 16 pkt 65, art. 17 ust. 1 pkt 4, art. 389 pkt 6, art. 397 ust. 3 pkt 1, art. 400 ust. 6 ustawy z dnia 20 lipca 2017 r. Prawo wodne (Dz.U. z 2017 r.poz.1566 z późn. zm.), zwanej dalej „ustawą” po rozpatrzeniu wniosku Dyrektora Generalnej Dyrekcji Dróg Krajowych i Autostrad, zwanego dalej „Wnioskodawcą”, reprezentowanego przez Pana Tomasza Tomiczka w sprawie udzielenia pozwolenia wodnoprawnego na wykonanie urządzeń wodnych w ramach zadania: „Projekt i budowa drogi ekspresowej S-61 Ostrów Mazowiecka – Szczuczyn, odcinek: węzeł „Śniadowo” - węzeł „Łomża Południe” (bez węzła)”

orzeka się

- I. **Umorzyć jako bezprzedmiotowe** postępowanie w sprawie udzielenia pozwolenia wodnoprawnego na wykonanie wylotów rowów przydrożnych do środowiska w ramach zadania: „Projekt i budowa drogi ekspresowej S-61 Ostrów Mazowiecka – Szczuczyn, odcinek: węzeł „Śniadowo” - węzeł „Łomża Południe” (bez węzła)”.
- II. **Udzielić Generalnemu Dyrektorowi Dróg Krajowych i Autostrad**, pozwolenia wodnoprawnego na wykonanie urządzeń wodnych w ramach zadania: „Projekt i budowa drogi ekspresowej S-61 Ostrów Mazowiecka – Szczuczyn, odcinek: węzeł „Śniadowo” - węzeł „Łomża Południe” (bez węzła)”, pod następującymi warunkami:
 1. Dokonać likwidacji przepustów kolidujących z projektowaną drogą S - 61 zgodnie z załącznikiem nr 1 do niniejszej decyzji.
 2. Dokonać likwidacji rowów drogowych kolidujących z projektowaną drogą S-61 zgodnie z załącznikiem nr 2 do niniejszej decyzji.
 3. Wykonać rowy drogowe zgodnie z załącznikiem nr 3 do niniejszej decyzji.
 4. Wykonać rowy drogowe wzdłuż dróg poprzecznych zgodnie z załącznikiem nr 4 do niniejszej decyzji.
 5. Wykonać rowy drogowe wzdłuż dodatkowych jezdni zgodnie z załącznikiem nr 5 do niniejszej decyzji.
 6. Wykonać rowy kryte (zamknięte) zgodnie z załącznikiem nr 6 do niniejszej decyzji.
 7. Wykonać przepusty drogowe zgodnie z załącznikiem nr 7 do niniejszej decyzji.
- III. **Zobowiązać Wnioskodawcę do:**
 1. Utrzymywania urządzeń wodnych objętych niniejszą decyzją w należytym stanie technicznym.
 2. Wloty i wyloty przepustów kołowych należy umocnić kamieniem polnym lub kostką betonową na podsypce cementowo – piaskowej;
 3. Wykonać umocnienia koryt rowów przydrożnych, tj.:
 - dla rowów o spadku do 3% - humusowanie;
 - dla rowów o spadku od 3 do 6% - prefabrykowane płyty betonowe 40x40x6 cm na podsypce cementowo-piaskowej 1:4 o grubości 10 cm oraz podsypce piaskowej o grubości 5 cm;
 - dla rowów o spadku od 6 do 10% - prefabrykowany ściek korytkowy 50x50x15 cm na podsypce cementowo-piaskowej 1:4 o grubości 10 cm oraz podsypce piaskowej o grubości 5 cm, wraz z prefabrykowanymi płytami betonowymi 50x50x7 cm na skarpach.

4. Ponoszenia odpowiedzialności materialnej za ewentualne szkody wynikłe w stosunku do osób trzecich w związku z wykonaniem urządzeń wodnych określonych w niniejszej decyzji.

IV. Pozwolenie wodnoprawne nie rodzi praw do nieruchomości i urządzeń wodnych koniecznych do jego realizacji oraz nie narusza prawa własności i uprawnień osób trzecich przysługujących wobec tych nieruchomości i urządzeń.

V. Niniejsza decyzja została wydana na podstawie danych zawartych w opracowaniu „Projekt i budowa drogi ekspresowej S61 realizowana w ramach zadania pn.: „Projekt i budowa drogi ekspresowej S-61 Ostrów Mazowiecka – Szczuczyn, odcinek: węzeł „Śniadowo” (z węzłem) – węzeł „Łomża Południe” (bez węzła) sporządzonym w maju 2018 r. przez mgr inż. Justynę Stasiak, mgr inż. Pawła Szpytmę, mgr inż. Marcina Caruka oraz mgr inż. Huberta Ramsa.

UZASADNIENIE

Pan Tomasz Tomiczek działając, jako pełnomocnik Dyrektora Generalnej Dyrekcji Dróg Krajowych i Autostrad, wystąpił w dniu 15.05.2018 r. do tut. organu z wnioskiem o udzielenie pozwolenia wodnoprawnego na wykonanie urządzeń wodnych w ramach zadania: „Projekt i budowa drogi ekspresowej S61 Ostrów Mazowiecka – Szczuczyn, odcinek: węzeł „Śniadowo” - węzeł „Łomża Południe” (bez węzła)”.

Do wniosku dołączono operat wodnoprawny, opis prowadzenia zamierzonej działalności niezawierającym określeń specjalistycznych, operat wodnoprawny w wersji elektronicznej, pełnomocnictwo udzielone Panu Tomaszowi Tomiczkowi, decyzję o środowiskowych uwarunkowaniach Regionalnej Dyrekcji Ochrony Środowiska w Białymstoku znak: WOOŚ-II.4200.1.2012.DK oraz decyzję Generalnego Dyrektora Ochrony Środowiska Nr DOOŚ-OAII.4200.23.2014 z dnia 15 lipca 2014 r.

Zgodnie z oświadczeniem zawartym w operacie wodnoprawnym inwestycja realizowana będzie na podstawie decyzji ZRID, a więc na podstawie art. 11d ust. 4 ustawy z dnia 10 kwietnia 2003 r. o szczególnych zasadach przygotowania i realizacji inwestycji w zakresie dróg publicznych (t.j. Dz. U. z 2018 r. poz. 1474), który stanowi, że w sprawach dotyczących zgody wodnoprawnej nie stosuje się art. 396 ust. 1 pkt 7, art. 407 ust. 2 pkt 3 oraz art. 422 pkt 3 ustawy. Mając powyższe na uwadze nie było wymagane dołączenie do wniosku decyzji o lokalizacji inwestycji celu publicznego lub analizowanie zgodności inwestycji z miejscowymi planami zagospodarowania przestrzennego.

Na podstawie art. 16 pkt 65 ustawy przez urządzenia wodne rozumie się urządzenia służące kształtowaniu zasobów wodnych oraz korzystaniu z nich, a w szczególności kanały i rowy.

Na podstawie art. 17 ust. 1 pkt 4 ustawy pozwolenie wodnoprawne wymagane jest na wykonanie urządzenia wodnego, a przepisy ustawy dotyczące wykonania urządzeń stosuje się odpowiednio do przebudowy, rozbudowy lub likwidacji tych urządzeń, z wyłączeniem robót związanych z utrzymywaniem urządzeń wodnych w celu zachowania ich funkcji, dlatego też, na wykonanie prac określonych we wniosku zgodnie z art. 389 pkt 6 wymagane jest uzyskanie pozwolenia wodnoprawnego.

Stosownie do art. 397 ust. 3 pkt 1 ustawy organem właściwym w przedmiotowej sprawie jest właściwy miejscowo Dyrektor Regionalnego Zarządu Gospodarki Wodnej.

Zgodnie z dyspozycją art. 400 ust. 7 oraz art. 401 ust. 4 ustawy, informację o wszczęciu postępowania wodnoprawnego podano do publicznej wiadomości poprzez wywieszenie na tablicy ogłoszeń Regionalnego Zarządu Gospodarki Wodnej w Białymstoku w terminie od dnia 06.07.2018 r. do dnia 20.07.2018 r., Starostwie Powiatowym w Łomży od dnia 10.07.2018 do dnia 24.07.2018 r., Starostwie Powiatowym w Ostrołęce od dnia 10.07.2018 r. do dnia 24.07.2018 r., Urzędzie Miejskiego w Łomży w terminie od dnia 06.07.2018 r. do dnia 20.07.2018 r., Urzędzie Gminy Czerwin od dnia 06.07.2018 r. do dnia 20.07.2018 r., Urzędzie Gminy Śniadowo od dnia 06.07.2018 r. do dnia 21.07.2018 r., Urzędzie Gminy w Łomży od dnia 11.07.2018 r. do dnia 30.07.2018 r. oraz Biuletynie Informacji Publicznej Państwowego Gospodarstwa Wodnego Wody Polskie na okres 14 dni. Jednocześnie stosownie do art. 10 § 1 Kpa poinformowano strony o możliwości zapoznania się z aktami niniejszej sprawy dostępnej w siedzibie Regionalnego Zarządu Gospodarki Wodnej w Białymstoku, wypowiedzenia się co do zebranych dowodów oraz zgłaszania ewentualnych uwag. W wyznaczonym terminie w przedmiotowej sprawie nie wpłynęły żadne uwagi i wnioski.

Umorzono postępowanie administracyjne w sprawie udzielenia pozwolenia wodnoprawnego na wykonanie wylotów rowów jako bezprzedmiotowe ze względu na fakt, że zagadnienie to zostało rozstrzygnięte w niniejszej decyzji w pozwoleniach na wykonanie rowów. Tut. organ prowadząc postępowanie w zakresie wykonania rowów analizował wszystkie aspekty wynikające z planowanych do wykonania urządzeń w tym także ujść rowów do odbiorników. Każde postępowanie na przebudowę rowu, likwidację bądź wykonanie obejmuje całość oddziaływania urządzenia i wszystkich jego części składowych. Każde pozwolenie na wykonanie rowu jest również pozwoleniem na wykonanie jego „ujścia”. Na marginesie należy zauważyć, że w opinii tut. organu nie można przypisywać pojęcia „wylotu urządzenia wodnego” do rowu, a należy posługiwać się obowiązującym w ustawie pojęciem ujścia rowu.

W myśl art. 400 ust. 6 ustawy obowiązek ustalenia czasu obowiązywania nie dotyczy pozwoleń wodnoprawnych na wykonanie urządzeń wodnych.

Pozwolenie wodnoprawne wygasa w przypadku, gdy Wnioskodawca, w ramach realizacji przedsięwzięcia w zakresie dróg publicznych, nie rozpoczął wykonywania urządzeń wodnych w terminie 6 lat od dnia, w którym pozwolenie wodnoprawne na wykonanie tych urządzeń stało się ostateczne.

Mając na względzie powyższe oraz nie znajdując przesłanek do odmowy wydania pozwolenia wodnoprawnego (w związku z art. 399 ustawy) po przeanalizowaniu dokumentacji orzeczono jak w sentencji.

POUCZENIE

Od niniejszej decyzji służy odwołanie do Prezesa Wód Polskich za pośrednictwem Dyrektora Regionalnego Zarządu Gospodarki Wodnej w Białymstoku PGW Wody Polskie w terminie czternastu dni od daty jej otrzymania.

Stosownie do art. 127a strona może zrzec się prawa do wniesienia odwołania wobec organu administracji publicznej, który decyzję wydał. Z dniem doręczenia organowi oświadczenia o zrzeczeniu się prawa do wniesienia odwołania przez ostatnią ze stron postępowania, decyzja staje się ostateczna i prawomocna.

Opłatę w kwocie 217,00 zł za wydanie pozwolenia wodnoprawnego uiszczono dnia 20.06.2018 r. na konto Regionalnego Zarządu Gospodarki Wodnej w Białymstoku zgodnie z art. 398 ust. 3 ustawy z dnia 20 lipca 2017 r. Prawo wodne (Dz. U. z 2017 r. poz. 1566 z późn. zm.). Adnotację o opłacie sporządziła inspektor Małgorzata Kubala.



Z UP. DYREKTORA


Marek Jadeszko

Otrzymują:

- 1) Pan Tomasz Tomiczek - pełnomocnik Dyrektora Oddziału Generalnej Dyrekcji Dróg Krajowych i Autostrad, Oddział w Białymstoku,
2. Pozostałe strony postępowania w formie obwieszczenia na tablicy ogłoszeń i w Biuletynie Informacji Publicznej;
3. a/a

Do wiadomości:

- 1) Wydział RUM w/m;
- 2) Zarząd Zlewni w Ostrołęce, ul. Poznańska 19, 07-409 Ostrołęka.




**Załącznik nr 1 do decyzji Dyrektora Regionalnego Zarządu Gospodarki Wodnej w Białymstoku znak:
BI.RUZ.421.74.2018.MK z dnia 08.08.2018 r.**

L.p.	Oznaczenie przepustu	Nr drogi	Km drogi	Działka	Obręb	likwidowany przepust światło	Długość [m]	Współrzędne			
						Ø [mm] B x H [m]		Początek		Koniec	
1	PP_01	DW677	0+150,00	4	Tyszk Nadbory	400	15,00	7560572	5872769	7560577	5872781
2	PP_02	DW677	0+475,50	4	Tyszk Nadbory	400	18,00	7560773	5872984	7560784	5872995
3	PP_03	DW677	0+705,82	24	Gostery	400	14,00	7560931	5873146	7560937	5873154
4	PL_01	DW677	0+151,58	4	Tyszk Nadbory	400	15,00	7560562	5872774	7560565	5872787
5	PL_02	DW677	0+370,00	4	Tyszk Nadbory	400	85,00	7560706	5872943	7560764	5873005
7	PL_03	DW677	0+716,21	24	Gostery	400	15,00	7560919	5873160	7560935	5873169
9	PL_05	DW677	0+873,73	24	Gostery	400	15,00	7561041	5873277	7561047	5873283
11	PL_06	DP1946B	0+055,44	88	Chomentowo	400	8,00	7565210	5881672	7565214	5881666
12	PP_04	DP1946B	0+276,80	64	Chomentowo	400	8,00	7565321	5881481	7565325	5881476
13	PL_07	DP1950B	0+000,00	2/19	Zagroby	400	7,50	7567979	5885109	7567986	5885109
14	PL_08	DP1950B	0+095,00	1/9	Zagroby	400	7,50	7568074	5885112	7568081	5885113
15	PL_09	DP1950B	0+154,85	1/13	Zagroby	400	7,50	7568133	5885111	7568141	5885110
16	PL_10	DP1950B	0+210,00	1/15	Zagroby	400	7,50	7568190	5885108	7568197	5885106
17	PL_11	DP1950B	0+281,52	1/15	Zagroby	400	7,50	7568262	5885102	7568269	5885101

ZUR DYREKTORA

Mark Jadeszko




Załącznik nr 2 do decyzji Dyrektora Regionalnego Zarządu Gospodarki Wodnej w Białymstoku znak:
BI.RUZ.421.74.2018.MK z dnia 08.08.2018 r.

Lp.	Nr drogi	km drogi		Strona drogi	Nr działki urządzenia wodnego	Obręb	Ilość przepustów pod zjazdami	Długość [m]	Współrzędne			
		początek	koniec						początek		koniec	
1	DW677	0+000	0+933	P	4	Tyszkę Nadbory	2	33,0	7560538	5872630	7561097	5873311
					24	Gostery	1	14,0				
2				L	4, 95, 96, 97	Tyszkę Nadbory	3	45,0	7560525	5872632	7561088	5873320
					24	Gostery	3	45,0				
3	DD19	0+000	0+343	P	185	Jakać Borki	0	0,0	7563123	5878012	7563463	5877968
4				L	185	Jakać Borki	0	0,0	7563126	5878017	7563464	5877975
5	DP1946B	0+000	0+509	P	88, 6, 61, 63/1, 63/2, 64	Chomentowo	1	8,0	7565176	5881708	7565456	5881283
6				L	88	Chomentowo	1	8,0	7565180	5881711	7565461	5881286
7	DP1950B	0+000	0+282	L	61/1, 2/21, 1/9, 1/13, 1/15,	Zagroby	5	37,5	7567983	5885109	7568265	5885101

Z UP. DYREKTORA

Marek Jadeszko



Załącznik nr 3 do decyzji Dyrektora Regionalnego Zarządu Gospodarki Wodnej w Białymstoku znak: BI.RUZ.421.74.2018.MK z dnia 08.08.2018 r.

Lp.	Strona	km drogi		Droga	Gmina	Obręb	Nr działki	Odbiomnik	rzędna maksymum	rzędna minimum	Współrzędne				parametry rowu				
		początek	koniec								początek rowu		koniec rowu		Długość [m]	Szerokość dna [m]	Nachylenie skarp	Spadek [%]	Minimalna głębokość [m]
1	P	0+000	0+057	S-61	CZERWIN	TYSZKI NADBORY	38, 39, 59	RÓW DROGOWY	117,35	116,97	7560620	5871824	7560634	5871879	57	0,6	1-1,5	0,50- 1,00	0,5
2	P	0+106	0+120	S-61	CZERWIN	TYSZKI NADBORY	59	RÓW DROGOWY	116,66	116,50	7560649	5871940	7560663	5871996	14	0,6	1-1,5	2,25	0,5
3	P	0+120	0+811	S-61	CZERWIN	TYSZKI NADBORY	59, 60, 61	RÓW DROGOWY	121,00	116,66	7560658	5872000	7560764	5872622	691	0,6-3	1-3	0,20- 3,96	0,5
4	P	1+020	1+025	S-61	CZERWIN	GOSTERY	78/2	RÓW DROGOWY	123,37	123,30	7560802	5872828	7560803	5872833	5	0,6	1-1,5	1,20	0,5
5	P	1+025	1+044	S-61	CZERWIN	GOSTERY	78/2, 78/1	RÓW DROGOWY	123,37	123,06	7560803	5872833	7560807	5872852	19	0,6	1-1,5	1,65	0,5
6	P	1+130	1+235	S-61	CZERWIN	GOSTERY	78/1, 77, 25	RÓW DROGOWY	121,11	118,87	7560822	5872936	7560847	5873039	105	0,6	1-1,5	1 - 5	0,5
7	P	1+469	2+164	S-61	CZERWIN	GOSTERY	1, 5, 11, 16, 17, 18, 209	RÓW DROGOWY	117,31	110,14	7560879	5873270	7561037	5873943	695	0,6	1-1,5	0,30- 1,80	0,5
8	P	2+253	2+420	S-61	ŚNIADOWO	STARA JAKAĆ	352, 270, 271	RÓW DROGOWY	110,74	110,41	7561055	5874030	7561102	5874189	167	0,6	1-1,5	0,20	0,5
9	P	2+420	2+930	S-61	ŚNIADOWO	STARA JAKAĆ	271, 198, 194	RÓW DROGOWY	111,71	110,41	7561102	5874189	7561295	5874661	510	0,6 - 3	1-3	0,20- 0,49	0,5

10	P	3+130	3+200	S-61	ŚNIADOWO	STARA JAKAĆ	187	RÓW DROGOWY	113,30	112,76	7561382	5874839	7561413	5874902	70	0,6	1-1,5	0,77	0,5
11	P	3+200	3+494	S-61	ŚNIADOWO	STARA JAKAĆ	187, 186/2, 181, 180, 178	RÓW DROGOWY	113,30	111,60	7561413	5874902	7561565	5875154	294	0,6	1-1,5	0,30- 3,87	0,5
12	P	3+494	3+501	S-61	ŚNIADOWO	STARA JAKAĆ	178, 168	RÓW DROGOWY	111,61	111,60	7561565	5875154	7561566	5875160	7	0,6	1-1,5	0,20	0,5
13	P	3+509	4+016	S-61	ŚNIADOWO	STARA JAKAĆ	188, 470, 469, 154/2, 146, 145, 144, 143/2, 142/2	RÓW DROGOWY	113,29	111,63	7561574	5875163	7561854	5875584	507	0,6 - 3	1-3	0,20- 4,11	0,5
14	P	4+053	4+550	S-61	ŚNIADOWO	STARA JAKAĆ	142/2, 141/2, 139/2, 139/1, 122/5, 118/1, 118/2	RÓW DROGOWY	116,17	113,43	7561878	5875613	7562179	5876008	414	3	1-3	0,54- 0,59	0,5
15	P	4+571	5+468	S-61	ŚNIADOWO	STARA JAKAĆ	118/2, 28, 2, 4, 5, 6, 7, 8, 9, 10, 11, 12, 13/1, 14, 15, 18, 19, 20, 22, 21, 1, 85/2, 50, 55, 56, 57, 54	RÓW DROGOWY	128,39	116,54	7562182	5876010	7562728	5876743	897	0,6-3	1-3	0,20- 2,53	0,5
16	P	5+468	6+142	S-61	ŚNIADOWO	STARA JAKAĆ	54, 59, 60, 61, 62, 67, 68, 69, 70, 71, 72	RÓW DROGOWY	128,39	123,50	7562728	5876743	7563102	5877306	674	3	1-3	0,22- 2,31	0,5

25	P	9+022	9+141	S-61	ŚNIADOWO	TRUSZKI	4, 5	RÓW DROGOWY	123,24	122,95	7564262	5879939	7564310	5880047	119	0,6	1-1,5	0,25	0,5
26	P	9+183	11+242	S-61	ŚNIADOWO	ZALESIE WYPYCHY	37/2, 37/1, 36, 35, 34/3, 34/2, 33, 32/2, 31	RÓW DROGOWY	136,11	123,34	7564331	5880088	7565616	5881652	2059	3-0,6	1-3	0,22-9,58	0,5
				S-61	ŚNIADOWO	CHOMENTOW O	102, 25, 22, 21, 20/2, 20/1, 19, 18, 17, 16, 15, 55, 59, 60, 61, 63/1, 63/2, 64/2, 88, 220, 219, 95, 96, 97												
27	P	11+257	11+545	S-61	ŚNIADOWO	CHOMENTOW O	97, 98, 99, 100, 101	RÓW DROGOWY	137,43	136,20	7565609	5881671	7565846	5881837	288	0,6	1-1,5	0,20-0,64	0,5
28	P	11+545	11+720	S-61	ŚNIADOWO	CHOMENTOW O	101, 103, 216, 217, 218, 20/1	RÓW DROGOWY	137,43	136,24	7565846	5881837	7565988	5881937	175	0,6	1-1,5	0,51-0,74	0,5
29	P	11+724	12+246	S-61	ŚNIADOWO	RATOWO PIOTROWO	20/1, 13/3, 13/2, 13/1, 12/3, 12/2, 12/1, 11/5	RÓW DROGOWY	136,20	133,74	7566001	5881926	7566419	5882235	522	0,6	1-1,5	0,41-1,41	0,5
30	P	12+529	12+749	S-61	ŚNIADOWO	RATOWO PIOTROWO	14/3	RÓW DROGOWY	133,73	131,19	7566661	5882404	7566832	5882528	220	0,6	1-1,5	0,50-2,00	0,5

31	P	12+749	12+863	S-61	ŚNIADOWO	RATOWO PIOTROWO	14/3, 15/3	RÓW DROGOWY	133,73	131,47	7566832	5882528	7566926	5882591	5883138	7566926	114	0,6	1-1,5	1,98	0,5
32	P	12+863	13+748	S-61	ŚNIADOWO	RATOWO PIOTROWO	15/3, 15/2, 15/6, 15/9, 15/11, 15/12, 16/1, 117, 105, 106, 107/1, 107/2, 109	RÓW DROGOWY	136,56	131,47	7566926	5882591	7567625	5883138	885	0,6	1-1,5	0,20- 2,36	0,5		
						ZEBRY	97, 91/3, 90/2														
						KONOPKI MŁODE	67, 41/2														
33	P	13+820	14+039	S-61	ŚNIADOWO	KONOPKI MŁODE	44/3, 44/2, 44/1, 40	RÓW DROGOWY	137,01	136,11	7567671	5883196	7567792	5883381	219	0,6	1-1,5	0,43	0,5		
34	P	14+158	14+174	S-61	ŚNIADOWO	KONOPKI MŁODE	40, 58	RÓW DROGOWY	135,59	135,48	7567849	5883487	7567856	5883503	16	3	1-3	0,68	0,5		
35	P	14+840	15+253	S-61	ŚNIADOWO	STARE KONOPKI	41/3, 41/2, 41/1, 37/5, 37/3, 37/1, 38/1	RÓW DROGOWY	135,28	133,13	7568022	5884151	7568088	5884559	413	0,6	1-1,5	0,31- 1,20	0,5		
36	P	15+312	15+758	S-61	ŚNIADOWO	STARE KONOPKI	31/3	RÓW DROGOWY	135,27	127,90	7568096	5884616	7568173	5885057	446	0,6	1-1,5	0,23- 3,30	0,5		

[illegible]

41	L	1+545	1+911	S-61	CZERWIN	GOSTERY	77	RÓW DROGOWY	116,66	111,96	7560850	5873352	7560921	5873713	366	0,6	1-1,5	0,65-2,00	0,5				
42	L	1+919	2+184	S-61	CZERWIN	GOSTERY	5, 11, 14, 209	RÓW DROGOWY	111,88	110,12	7560994	5873977	7560922	5873721	265	0,6	1-15	0,20-1,77	0,5				
43	L	2+252	2+420	S-61	ŚNIADOWO	STARA JAKAĆ	352, 270, 271	RÓW DROGOWY	110,95	110,34	7561010	5874043	7561068	5874202	168	0,6	1-1,5	0,20-2,56	0,5				
44	L	2+420	2+523	S-61	ŚNIADOWO	STARA JAKAĆ	271, 198, 195, 194	RÓW DROGOWY	110,90	110,34	7561068	5874202	7561106	5874298	103	0,6	1-1,5	0,22-0,56	0,5				
45	L	2+534	3+157	S-61	ŚNIADOWO	STARA JAKAĆ	194, 191, 190, 187	RÓW DROGOWY	113,27	110,93	7561110	5874308	7561363	5874875	623	0,6-3,0	1-3	0,26-0,43	0,5				
45	L	3+158	3+477	S-61	ŚNIADOWO	STARA JAKAĆ	187, 186/2, 186/3, 168, 168, 146,178, 154/2, 145, 144, 143/2, 142/2	RÓW DROGOWY	113,27	111,43	7561363	5874875	7561517	5875162	319	0,6-3,0	1-3	0,29-3,65	0,5				
46	L	3+488	3+971	S-61	ŚNIADOWO	STARA JAKAĆ	146,178, 154/2, 145, 144, 143/2, 142/2	RÓW DROGOWY	113,20	111,40	7561527	5875166	7561803	5875567	483	0,6-3,0	1-3	0,20-3,49	0,5				
47	L	4+023	4+549	S-61	ŚNIADOWO	STARA JAKAĆ	142/2, 141/2, 139/2, 139/1, 122/5, 118/2	RÓW DROGOWY	116,00	113,28	7561834	5875609	7562147	5876031	526	3,0	1-3	0,20-0,78	0,5				
48	L	4+570	5+514	S-61	ŚNIADOWO	STARA JAKAĆ	118/2, 28, 2, 4, 5, 6, 8, 9, 10, 11, 12.	RÓW DROGOWY	128,49	116,31	7562161	5876047	7562730	5876798	958	0,6-3,0	1-3	0,20-3,40	0,5				

49	L	5+514	6+685	S-61	ŚNIADOWO	STARA JAKAĆ	13/1, 14, 15, 1, 85/2, 50, 55, 56, 57, 54, 59		128,49	121,53	7562730	5876798	7563308	5877799	1171	0,6-3,0	1-3	0,20- 1,18	0,5
							59, 60, 61, 62, 63, 64, 65, 67, 68, 69, 70, 71, 72												
					ŚNIADOWO	JAKAĆ BORKI	169/4, 169/3, 169/2, 169/1, 169, 177, 178, 179, 183, 186, 185												
50	L	6+691	6+778	S-61	ŚNIADOWO	JAKAĆ BORKI	186		121,50	120,92	7563314	5877814	7563346	5877894	87	0,6	1-1,5	0,66	0,5
50	L	6+691	6+810	S-61	ŚNIADOWO	JAKAĆ BORKI	186		121,50	121,12	7563314	5877814	7563358	5877923	119	0,6	1-1,5	0,66	0,5
51	L	6+810	6+845	S-61	ŚNIADOWO	JAKAĆ BORKI	186, 185		121,75	121,12	7563358	5877923	7563371	5877956	35	0,6	1-1,5	1,25- 2,24	0,5
53	L	7+418	7+552	S-61	ŚNIADOWO	JAKAĆ BORKI	46		124,94	124,01	7563565	5878494	7562506	5878622	134	0,6-3,0	1-3	0,50- 0,80	0,5
						TRUSZKI	226/1, 174												
54	L	7+605	7+681	S-61	ŚNIADOWO	TRUSZKI	174, 175		123,65	123,31	7563622	5878672	7563642	5878746	76	0,6	1-1,5	0,5	0,5

55	L	7+732	8+100	S-61	ŚNIADOWO	TRUSZKI	162, 220, 148/2, 133, 132, 131	RÓW DROGOWY	123,20	121,29	7563664	5878793	7563816	5879129	368	0,6	1-1,5	0,52	0,5
56	L	8+100	8+573	S-61	ŚNIADOWO	TRUSZKI	131, 105, 96, 95, 94, 93, 73	RÓW DROGOWY	122,22	121,29	7563816	5879129	7564014	5879560	473	0,6	1-1,5	0,20	0,5
57	L	8+695	8+739	S-61	ŚNIADOWO	TRUSZKI	1	RÓW DROGOWY	122,68	122,37	7564068	5879669	7564091	5879707	44	0,6	1-1,5	0,69	0,5
58	L	8+739	9+151	S-61	ŚNIADOWO	TRUSZKI	1, 3, 4	RÓW DROGOWY	123,22	122,37	7564091	5879707	7564285	5880071	412	0,6	1-1,5	0,20-0,21	0,5
				S-61	ŚNIADOWO	ZALESIE WYPYCHY	92/1, 74												
59	L	9+196	9+241	S-61	ŚNIADOWO	ZALESIE WYPYCHY	37/2	RÓW DROGOWY	123,40	123,31	7564305	5880111	7564321	5880154	45	3,0	1-3	0,50	0,5
60	L	9+258	10+975	S-61	ŚNIADOWO	ZALESIE WYPYCHY	37/2, 37/1, 36, 35, 34/3, 34/2, 33, 32/2, 31	RÓW DROGOWY	133,77	123,47	7564328	5880169	7565353	5881541	1717	0,6-3,0	1-3	0,20-0,65	0,5
					ŚNIADOWO	CHOMENTOW O	102, 25, 22, 21, 20/2, 20/1, 19, 18, 17, 16, 15, 14, 55, 59, 60, 61, 63/1, 63/2, 88, 220												
61	L	10+982	11+478	S-61	ŚNIADOWO	CHOMENTOW O	220, 219, 93, 95, 96, 97, 98, 99, 100	RÓW DROGOWY	137,30	134,43	7565370	5881531	7565772	5881824	496	0,6	1-1,5	0,20-0,64	0,5

62	L	11+484	11+545	S-61	ŚNIADOWO	CHOMENTOW O	100, 101	RÓW DROGOWY	137,44	137,31	7565766	5881844	7565826	5881864	60	0,6	1-1,5	0,2	0,5
63	L	11+545	12+500	S-61	ŚNIADOWO	CHOMENTOW O	101, 103, 216, 217	RÓW DROGOWY	137,44	130,94	7565826	5881864	7566603	5882419	955	0,6	1-1,5	0,21- 1,40	0,5
					ŚNIADOWO	RATOWO PIOTROWO	20/1, 13/3, 13/2, 13/1, 12/3, 12/2, 12/1, 11/5, 11/2, 11/1, 10												
64	L	12+500	12+521	S-61	ŚNIADOWO	RATOWO PIOTROWO	10	RÓW DROGOWY	131,15	130,94	7566603	5882419	7566620	5882431	21	0,6	1-1,5	0,99- 1,01	0,5
65	L	12+573	12+692	S-61	ŚNIADOWO	RATOWO PIOTROWO	14/3	RÓW DROGOWY	133,46	130,89	7566660	5882465	7566762	5882524	119	0,6	1-1,5	0,96- 2,00	0,5
66	L	12+692	12+863	S-61	ŚNIADOWO	RATOWO PIOTROWO	14/3	RÓW DROGOWY	133,46	131,95	7566762	5882524	7566903	5882623	171	0,6	1-1,5	0,5- 2,00	0,5
67	L	12+863	13+011	S-61	ŚNIADOWO	RATOWO PIOTROWO	14/3, 14/18, 15/2, 15/6	RÓW DROGOWY	133,16	131,95	7566903	5882623	7567026	5882706	148	0,6	1-1,5	0,22- 1,25	0,5
68	L	13+506	13+757	S-61	ŚNIADOWO	KONOPKI MŁODE	41/2, 41/3, 41/4	RÓW DROGOWY	136,77	134,23	7567149	5883003	7567592	5883179	251	0,6	1-1,5	0,22- 3,16	0,5
69	L	13+837	13+970	S-61	ŚNIADOWO	KONOPKI MŁODE	40, 44/1	RÓW DROGOWY	137,12	136,83	7567643	5883239	7567723	5883343	133	0,6	1-1,5	0,21- 0,22	0,5

70	L	14+158	14+772	S-61	ŚNIADOWO	KONOPKI MŁODE	58, 70, 4/11, 4/12, 4/3	RÓW DROGOWY	135,60	133,13	7567814	5883505	7567970	5884089	614	0,6-3,0	1-3	0,20- 1,88	0,5
					ŚNIADOWO	STARE KONOPKI	43/1, 43/2, 42/8, 42/10, 42/7, 42/6, 42/11, 42/5, 42/4, 42/2												
71	L	14+995	15+269	S-61	ŚNIADOWO	STARE KONOPKI	37/6, 37/5, 37/3, 37/1, 38/1, 62	RÓW DROGOWY	135,78	133,54	7567998	5884311	7568040	5884582	274	0,6	1-1,5	0,20- 2,00	0,5
					ŚNIADOWO	STARE KONOPKI	31/2,31/ 3												
72	L	15+625	15+756	S-61	ŚNIADOWO	STARE KONOPKI	31/3	RÓW DROGOWY	129,91	128,00	7568092	5884934	7568099	5885065	131	0,6	1-1,5	1,16- 1,67	0,5
					ŚNIADOWO	ZAGROBY	1/12												
73	L	16+061	17+001	S-61	ŚNIADOWO	ZAGROBY	1/14, 59/2	RÓW DROGOWY	138,96	130,13	7568164	5885364	7568310	5886294	940	0,6-3,0	1-3	0,22- 3,78	0,5
					ŚNIADOWO	KOZIKI	151/2, 129, 130/1, 130/2, 132, 131												
					ŁOMŻA	ANDRZEJKI	57/3, 56, 55, 54/3, 54/2, 54/1, 72/2, 143, 142,												

Lp.	Strona	km drogi		Droga	Gmina	Obręb	Nr działki	Odbiornik	rzędna max	rzędna min	Lokalizacja					parametry rowu					
											początek rowu		koniec rowu			Długość [m]	Szerokość dna [m]	Nachylenie skarp	Spadek [%]	Minimalna głębokość [m]	
		początek	koniec	12	13	14	15	16	17	18	19	20									
1	2		3	4	5	6	7	8	9	10	11										
1	L		0+000	0+126	DW677	Czerwin	Tyski Nadbury	4	Rów Drogowy	122,93	120,28	7560524	5872633	7560555	5872756		126	0,4	1-1,5	2,10	0,5
2	P		0+000	0+209	DW677	Czerwin	Tyski Nadbury	4	Rów Drogowy	123,90	120,45	7560539	5872630	7560605	5872825		209	0,4	1-1,5	0,84- 2,00	0,5
3	L		0+460	0+499	DW677	Czerwin	Tyski Nadbury	163	Rów Drogowy	120,72	118,65	7560750	5873026	7560786	5873040		39	0,4	1-1,5	3,00- 8,00	0,5
4	P		0+455	0+485	DW677	Czerwin	Gostery	25, 28	Rów Drogowy	120,50	118,80	7560847	5873038	7560875	5873048		30	0,4	1-1,5	3,00- 8,00	0,5
5	P		0+778	0+833	DW677	Czerwin	Gostery	33, 24	Rów Drogowy	116,45	114,40	7561008	5873200	7561099	5873311		155	0,4	1-1,5	0,50- 1,75	0,5
6	L		0+790	0+933	DW677	Czerwin	Gostery	24	Rów Drogowy	117,20	114,55	7560994	5873214	7561086	5873320		143	0,4	1-1,5	1,60- 1,90	0,5
7	L		0+015	0+144	DZ-1a	Czerwin	Tyski Nadbury	157, 159/1, 159/2, 161	Rów Drogowy	121,80	121,10	7560584	5873061	7560710	5873033		129	0,4	1-1,5	0,50	0,5
8	P		0+000	0+142	DZ-1a	Czerwin	Tyski Nadbury	143,87	Rów Drogowy	121,80	121,10	7560565	5873054	7560694	5872993		142	0,4	1-1,5	0,50	0,5
9	P		0+025	0+110	DZ-1b	Czerwin	Gostery	28, 29,30,31,208,37	Rów Drogowy	118,10	118,00	7560935	5873032	7560992	5872967		85	0,4	1-1,5	0,20	0,5

Lp.	Strona	km drogi		Droga	Gmina	Obręb	Nr działki	Odbiornik	rzędna max	rzędna min	Lokalizacja				parametry rowu				
											początek rowu		koniec rowu		Długość [m]	Szerokość dna [m]	Nachylenie skarp	Spadek [%]	Minimalna głębokość [m]
		początek	koniec								12	13	14	15					
1	2	3	4	5	6	7	8	9	10	11					16	17	18	19	20
10	L	0+025	0+210	DZ-1b	Czerwín	Gostery	32, 208, 37, 38	Rów Drogowy	118,00	117,80	7560961	5873045	7561083	5872930	185	0,4	1-1,5	0,10	0,5
11	P	0+000	0+181	DZ2	Śniadowo	Szabły Młode	130, 355/1, 355/5	Rów Drogowy	116,00	115,20	7561609	5875589	7561789	5875592	181	0,4	1-1,5	0,30-1,10	0,5
					Śniadowo	Stara Jakać	143/2, 142/2												
12	L	0+000	0+205	DZ2	Śniadowo	Szabły Młode	204/2, 204/1	Rów Drogowy	115,90	115,15	7561609	5875589	7561789	5875580	205	0,4	1-1,5	0,20-0,50	0,5
					Śniadowo	Stara Jakać	137/1, 138/1, 143/1, 143/2, 142/2												
13	P	0+270	0+320	DZ2	Śniadowo	Stara Jakać	142/2	Rów Drogowy	115,15	115,10	7561878	5875576	7561929	5875578	50	0,4	1-1,5	0,80	0,5
14	P	0+320	0+463	DZ2	Śniadowo	Stara Jakać	142/2, 141/2	Rów Drogowy	115,55	115,20	7561929	5875578	7562072	5875602	143		1-1,5	0,20	0,5
15	L	0+286	0+320	DZ2	Śniadowo	Stara Jakać	142/2, 141/2	Rów Drogowy	115,85	115,50	7561894	5875608	7561929	5875607	34	0,4	1-1,5	1,00	0,5
16	L	0+320	0+534	DZ2	Śniadowo	Stara Jakać	141/2, 139/2	Rów Drogowy	115,85	115,45	7561929	5875607	7562132	5875646	214		1-1,5	0,20	0,5
17	L	0+534	0+756	DZ2	Śniadowo	Stara Jakać	139/2, 139/1, 122/5, 121/1, 121/2	Rów Drogowy	116,85	115,45	7562132	5875646	7562333	5875580	222	0,4	1-1,5	0,20-0,90	0,5

Lp.	Strona	km drogi		Droga	Gmina	Obręb	Nr działki	Odbiornik	rzędna max	rzędna min	Lokalizacja				parametry rowu				
											początek rowu		koniec rowu		Długość [m]	Szerokość dna [m]	Nachylenie skarp	Spadek [%]	Minimalna głębokość [m]
		początek	koniec								12	13	14	15					
1	2	3	4	5	6	7	8	9	10	11					16	17	18	19	20
18	P	0+534	0+756	DZ2	Śniadowo	Stara Jakać	139/2, 139/1, 122/5	Rów Drogowy	117,35	115,35	7562138	5875629	7562327	5875572	222	0,4	1-1,5	0,90	0,5
19	L	0+030	0+169	DD19	Śniadowo	Jakać Borki	184, 185	Rów Drogowy	121,80	120,85	7563154	5878009	7563291	5877995	139	0,4	1-1,5	0,20- 3,00	0,5
20	L	0+169	0+339	DD19	Śniadowo	Jakać Borki	185, 186	Rów Drogowy	121,20	120,80	7563291	5877995	7563461	5877982	170	0,4	1-1,5	0,20- 3,00	0,5
21	L	0+024	0+130	DZ3	Śniadowo	Truszki	162	Rów Drogowy	122,50	122,10	7563619	5878756	7563721	5878783	47	0,4	1-1,5	0,20- 4,73	0,5
22	L	0+130	0+159	DZ3	Śniadowo	Truszki	162	Rów Drogowy	122,90	122,10	7563721	5878783	7563749	5878789	29	0,4	1-1,5	0,20- 4,09	0,5
23	P	0+024	0+130	DZ3	Śniadowo	Truszki	175, 176, 177, 178, 179, 180, 181	Rów Drogowy	123,60	122,40	7563622	5878741	7563725	5878766	106	0,4	1-1,5	0,40- 4,20	0,5
24	P	0+130	0+155	DZ3	Śniadowo	Truszki	181	Rów Drogowy	122,65	122,40	7563725	5878766	7563749	5878773	25	0,4	1-1,5	1,00	0,5
25	L	0+000	0+222	DZ4	Śniadowo	Zalesie Wypychy	35, 36, 37/1, 37/2	Rów Drogowy	124,70	124,00	7564105	5880239	7564291	5880121	232	0,4	1-1,5	0,20	0,5
26	P	0+000	0+231	DZ4	Śniadowo	Zalesie Wypychy	47, 74	Rów Drogowy	125,20	124,40	7564099	5880232	7564271	5880076	231	0,4	1-1,5	0,35	0,5

Lp.	Strona	km drogi		Droga	Gmina	Obręb	Nr działki	Odbiornik	rzędna max	rzędna min	Lokalizacja					parametry rowu				
											początek rowu		koniec rowu			Długość [m]	Szerokość dna [m]	Nachylenie skarp	Spadek [%]	Minimalna głębokość [m]
		12	13								14	15	16	17	18					
1	2	3	4	5	6	7	8	9	10	11										
27	L	0+287	0+560	DZ4	Śniadowo	Zalesie Wypychy	37/2, 39	Rów Drogowy	125,30	124,50	7564345	5880083	7564558	5879908	273	0,4	1-1,5	0,30	0,5	
					Śniadowo	Truszki	11, 13/1, 13/3													
28	P	0+291	0+560	DZ4	Śniadowo	Truszki	5, 6, 7	Rów Drogowy	125,15	124,30	7564321	5880039	7564553	5879901	269	0,4	1-1,5	0,30	0,5	
29	L	0+004	0+016	DL1	Śniadowo	Ratowo Piotrowo	120, 14/3	Rów Drogowy	131,70	130,90	7566658	5882503	7566660	5882490	12	0,4	1-1,6	6,63	0,5	
30	L	0+016	0+125	DL1	Śniadowo	Ratowo Piotrowo	14/3, 14/16	Rów Drogowy	131,00	130,95	7566660	5882490	7566663	5882382	109	0,4	1-1,5	0,10	0,5	
31	L	0+143	0+176	DL1	Śniadowo	Ratowo Piotrowo	14/17, 14/15, 120	Rów Drogowy	131,00	130,90	7566666	5882363	7566671	5882331	32	0,4	1-1,5	0,42	0,5	
32	L	0+176	0+200	DL1	Śniadowo	Ratowo Piotrowo	14/15, 14/13	Rów Drogowy	131,50	130,90	7566671	5882331	7566673	5882308	24	0,4	1-1,5	2,71	0,5	
33	P	0+000	0+181	DL1	Śniadowo	Ratowo Piotrowo	9, 120, 116, 10, 11/1, 11/2	Rów Drogowy	130,90	130,70	7566650	5882506	7566654	5882324	181	0,4	1-1,5	0,10	0,5	
34	L	0+000	0+120	DL2	Śniadowo	Konopki Młode	40, 44/1	Rów Drogowy	137,30	135,30	7567539	5883350	7567603	5883248	120	0,4	1-1,5	0,50- 5,50	0,5	


Lp.	Strona	km drogi		Droga	Gmina	Obręb	Nr działki	Odbiornik	rzędna max	rzędna min	Lokalizacja				parametry rowu				
											początek rowu		koniec rowu		Długość [m]	Szerokość dna [m]	Nachylenie skarp	Spadek [%]	Minimalna głębokość [m]
		3	4	5	6	7	8	9	10	11	12	13	14	15					
1	2														16	17	18	19	20
35	L	0+140	0+160	DL2	Śniadowo	Konopki Młode	44/1, 44/2, 44/3	Studnia Wpadowa	135,10	131,00	7567613	5883231	7567624	5883212	20	0,4	1-1,5	1,00	0,5
36	L	0+160	0+245	DL2	Śniadowo	Konopki Młode	44/3, 46	Studnia Wpadowa	135,50	135,10	7567624	5883212	7567665	5883141	85	0,4	1-1,5	0,44	0,5
37	L	0+265	0+337	DL2	Śniadowo	Konopki Młode	46	Rów Drogowy	135,85	135,70	7567676	5883123	7567708	5883058	72	0,4	1-1,5	0,20	0,5
38	P	0+000	0+160	DL2	Śniadowo	Konopki Młode	69, 39	Studnia Wpadowa	137,20	135,00	7567531	5883345	7567610	5883206	160	0,4	1-1,5	0,10- 6,00	0,5
39	P	0+160	0+337	DL2	Śniadowo	Konopki Młode	39, 41/3, 41/4, 41/2	Studnia Wpadowa	135,55	135,00	7567610	5883206	7567701	5883054	177	0,4	1-1,5	0,16- 1,00	0,5
40	L	0+000	0+074	DL3	Śniadowo	Stare Konopki	31/2	Rów Drogowy	136,25	135,85	7567969	5884584	7568042	5884593	74	0,4	1-1,5	0,60	0,5
41	L	0+074	0+188	DL3	Śniadowo	Stare Konopki	31/2, 31/3, 29/2	Rów Drogowy	135,85	136,80	7568042	5884593	7568156	5884603	114	0,4	1-1,5	0,50- 1,35	0,5
42	P	0+000	0+071	DL3	Śniadowo	Stare Konopki	62	Rów Drogowy	136,00	135,80	7567970	5884576	7568041	5884582	71	0,4	1-1,5	0,20- 0,40	0,5
43	P	0+071	0+130	DL3	Śniadowo	Stare Konopki	62, 38/1	Rów Drogowy	136,20	135,80	7568041	5884582	7568099	5884588	59	0,4	1-1,5	0,65	0,5

Lp.	Strona	km drogi		Droga	Gmina	Obręb	Nr działki	Odbiornik	rzędna max	rzędna min	Lokalizacja				parametry rowu				
											początek rowu		koniec rowu		Długość [m]	Szerokość dna [m]	Nachylenie skarp	Spadek [%]	Minimalna głębokość [m]
		początek	koniec								12	13	14	15					
1	2	3	4	5	6	7	8	9	10	11					16	17	18	19	20
44	P	0+149	0+188	DL3	Śniadowo	Stare Konopki	62, 38/1	Rów Drogowy	137,30	136,50	7562118	5884589	7568157	5884595	39	0,4	1-1,5	1,00- 2,20	0,5
45	L	0+025	0+203	DZ6	Śniadowo	Zagrody	1/13, 1/15, 1/9, 2/21	Rów Drogowy	128,90	128,65	7568009	5885113	7568187	5885109	178	0,4	1-1,5	0,10- 0,20	0,5
46	L	0+203	0+282	DZ6	Śniadowo	Zagrody	1/15	Rów Drogowy	129,30	128,65	7568187	5885109	7568265	5885102	79	0,4	1-1,5	0,20- 6,91	0,5
47	P	0+000	0+203	DZ6	Śniadowo	Zagrody	2/28, 1/12, 1/4, 1/6	Rów Drogowy	129,15	128,50	7567984	5885100	7568186	5885098	203	0,4	1-1,5	0,20- 0,45	0,5
48	P	0+203	0+282	DZ6	Śniadowo	Zagrody	1/6, 1/7, 1/16	Rów Drogowy	128,50	128,60	7568186	5885096	7568264	5885092	79	0,4	1-1,5	0,20	0,5
49	L	0+000	0+234	DZ5	Śniadowo	Chomentowo	88, 92/3, 92/4, 219, 220	Rów Drogowy	135,90	135,60	7565183	5881713	7565326	5881528	234	0,4	1-1,5	0,20- 1,35	0,5
50	L	0+303	0+509	DZ5	Śniadowo	Chomentowo	220, 88	Rów Drogowy	134,75	134,30	7565360	5881466	7565464	5881288	206	0,4	1-1,5	0,2-0,5	0,5
51	P	0+000	0+247	DZ5	Śniadowo	Chomentowo	6, 7, 61, 63/1, 63/2	Rów Drogowy	137,15	134,90	7565174	5881707	7565293	5881490	247	0,4	1-1,5	0,30- 3,00	0,5
52	P	0+308	0+441	DZ5	Śniadowo	Chomentowo	64/2	Rów Drogowy	134,75	134,50	7565328	5881440	7565411	5881335	133	0,4	1-1,5	0,20- 0,50	0,5

Lp.	Strona	km drogi		Droga	Gmina	Obręb	Nr działki	Odbiornik	rzędna max	rzędna min	Lokalizacja				parametry rowu				
											początek rowu		koniec rowu		Długość [m]	Szerokość dna [m]	Nachylenie skarp	Spadek [%]	Minimalna głębokość [m]
		początek	koniec								12	13	14	15					
1	2	3	4	5	6	7	8	9	10	11					16	17	18	19	20
53	P	0+459	0+509	DZ5	Śniadowo	Chomentowo	64/2	Rów Drogowy	135,40	134,90	7565423	5881320	7565455	5881282	50	0,4	1-1,5	1,20	0,5
55	P	0+000	0+251	DZ5	Śniadowo	Chomentowo	6, 7, 61, 63/1, 63/2	Rów Drogowy	137,15	133,75	7565172	5881706	7565296	5881487	251	0,6	1-1,5	0,30-3,00	0,5
56	P	0+305	0+509	DZ5	Śniadowo	Chomentowo	64	Rów Drogowy	135,40	134,15	7565327	5881442	7565452	5881280	204	0,6	1-1,5	0,20-1,20	0,5

ZUR DYREKTORA

Marek Jadeszko



Lp.	Strona	km drogi		Droga	Gmina	Obręb	Nr działki	Odbiornik	rzędna maksimum	rzędna minimum	Współrzędne				parametry rowu				
											początek	koniec	rowu		Długość [m]	Szerokość dna [m]	Nachylenie skarp	Spadek [%]	Minimalna głębokość [m]
1	P	0+000	0+116	DD1	Czerwin	Gostery	78/2	Rów Melloracyjny Rm-01	117,45	116,75	7560854	5871831	7560866	5871940	116	0,4	1-1,5	0,40-0,80	0,5
2	L	0+065	0+330	DD3	Czerwin	Tyszkł Nadbory	159/1, 159/2, 161, 163	Rów Drogowy	120,45	118,45	7560633	5873064	7560798	5873224	265	0,4	1-1,5	0,50-3,00	0,5
3	L	0+330	0+350	DD3	Czerwin	Tyszkł Nadbory	163	Rów Drogowy	119,05	118,45	7560798	5873224	7560803	5873243	20	0,4	1-1,5	3,00	0,5
4	P	0+330	0+376	DD3	Czerwin	Tyszkł Nadbory	163	Rów Drogowy	118,30	118,20	7560807	5873222	7560817	5873266	6	0,4	1-1,5	0,20	0,5
5	P	0+007	0+048	DD4	Czerwin	Gostery	24, 3	Rów Drogowy	118,10	117,20	7560990	5873211	7560957	5873233	41	0,4	1-1,5	1,93	0,5
6	P	0+060	0+585	DD4	Czerwin	Gostery	3, 2, 1, 5	Rów Drogowy	118,05	111,40	7560946	5873240	7560995	5873729	525	0,4	1-1,5	0,70-2,00	0,5
7	L	0+587	0+745	DD4	Czerwin	Gostery	5, 11, 16, 17, 18	Rów Drogowy	111,25	110,45	7560986	5873734	7561026	5873987	158	0,4	1-1,5	0,50	0,5
8	P	0+016	0+140	DD6	Śniadowo	Stara Jakać	270, 352	Rów Drogowy	111,05	109,50	7561014	5874144	7560981	58741027	124	0,4	1-1,5	0,50-3,00	0,5
9	P	0+277	0+426	DD6	Śniadowo	Stara Jakać	270, 271	Rów Melloracyjny Rm-04	110,80	110,50	7561084	5874038	7561128	5874180	149	0,4	1-1,5	0,37	0,5
10	P	0+426	0+640	DD6	Śniadowo	Stara Jakać	271, 269/1, 198	Rów Melloracyjny Rm-04	111,00	110,50	7561128	5874180	7561211	5874372	214	0,4	1-1,5	0,20	0,5

11	L	0+105	0+140	DD6	Śniadowo	Stara Jakać	352	Rów Drogowy	110,40	109,60	7561001	5874059	7560995	5874029	35	0,4	1-1,5	0,64-2,95	0,5
12	L	0+140	0+280	DD6	Śniadowo	Stara Jakać	352, 270	Rów Drogowy	108,45	109,55	7560995	5874029	7561076	5874044	140	0,4	1-1,5	0,50-0,70	0,5
13	L	0+000	0+076	DD7	Śniadowo	Stara Jakać	198, 197	Rów Melioracyjny Rm-04	111,00	110,45	7561006	5874153	7561049	5874213	76	0,4	1-1,5	0,75	0,5
14	L	0+076	0+364	DD7	Śniadowo	Stara Jakać	195, 194, 191	Rów Melioracyjny Rm-04	111,05	110,45	7561049	5874213	7561134	5874471	288	0,4	1-1,5	0,20	0,5
15	P	0+010	0+026	DD9	Śniadowo	Stara Jakać	146	Rów Drogowy	112,10	112,05	7561615	5875204	7561624	5875218	16	0,4	1-1,5	0,30	0,5
16	P	0+026	0+386	DD9	Śniadowo	Stara Jakać	146, 145, 144, 143/2	Rów Drogowy	114,15	112,05	7561624	5875218	7561838	5875506	360	0,4	1-1,5	0,34-1,52	0,5
17	P	0+011	0+068	DD11	Śniadowo	Stara Jakać	143/2, 143/1,	Rów Drogowy	116,55	115,70	7561684	5875605	7561712	5875645	57	0,4	1-1,5	1,20-2,95	0,5
18	L	0+000	0+024	DD12	Śniadowo	Stara Jakać	125/1, 125/2	Rów Drogowy	115,50	115,40	7562004	5875879	7562020	5875895	24	0,4	1-1,5	0,50	0,5
19	L	0+024	0+067	DD12	Śniadowo	Stara Jakać	125/2	Rów Drogowy	115,70	115,40	7562020	5875895	7562020	5875947	63	0,4	1-1,5	0,50	0,5
20	L	0+000	0+039	DD15	Śniadowo	Stara Jakać	118/228,2	Rów Drogowy	117,25	117,20	7562280	5876090	7562285	5876131	39	0,4	1-1,5	0,10	0,5
21	P	0+000	0+060	DD15	Śniadowo	Stara Jakać	3,4	Rów Drogowy	117,30	117,35	7562285	5876096	7562305	5876143	60	0,4	1-1,5	0,10	0,5
22	P	0+060	0+498	DD15	Śniadowo	Stara Jakać	4, 5, 6, 7, 8, 9, 10, 11, 12, 13/1, 14, 15, 18, 19, 20, 22	Rów Drogowy	125,65	117,65	7562305	5876143	7562576	5876484	438	0,4	1-1,5	0,94-2,00	0,5

23	L	0+000	0+045	DD16	Śniadowo	Stara Jakać	85/2	Rów Drogowy	121,75	121,10	7562363	5876351	7562388	5876386	45	0,4	1-1,5	0,30-3,00	0,5
24	L	0+045	0+420	DD16	Śniadowo	Stara Jakać	85/2, 50	Rów Drogowy	132,40	121,10	7562386	5876386	7562608	5876690	375	0,4	1-1,5	2,00-4,45	0,5
25	L	0+420	0+850	DD16	Śniadowo	Stara Jakać	50, 55, 56, 58, 53, 54, 59, 60, 61, 62, 63, 64, 65	Studnia Wpadowa	132,35	127,90	7562608	5876690	7562865	5877033	430	0,4	1-1,5	0,50-3,00	0,5
26	L	0+850	0+903	DD16	Śniadowo	Stara Jakać	65, 67	Studnia Wpadowa	128,45	127,90	7562866	5877033	7562884	5877080	53	0,4	1-1,5	1,00	0,5
27	P	0+000	1+197	DD17	Śniadowo	Stara Jakać	67, 68, 69, 70, 71, 72	Rów Melloracyjny Rm-08	126,70	121,05	7562851	5876849	7563425	5877891	1197	0,4	1-1,5	0,10-1,50	0,5
					Śniadowo	Jakać Borki	168/4, 169/3, 169/2, 168/1, 169, 177, 178, 179, 183, 188, 187, 186												
28	P	1+197	1+229	DD17	Śniadowo	Jakać Borki	186	Rów Melloracyjny Rm-08	121,40	121,05	7563425	5877891	7563445	5877914	32	0,4	1-1,5	1,00	0,5
29	L	1+197	1+279	DD17	Śniadowo	Jakać Borki	186	Rów Melloracyjny Rm-08	121,15	120,10	7563415	5877898	7563458	5877962	82	0,4	1-1,5	0,20	0,5
30	L	0+011	0+085	DD20	Śniadowo	Jakać Borki	186, 185	Rów Drogowy	121,30	121,20	7563461	5877983	7563469	5878056	74	0,4	1-1,5	0,10	0,5
31	P	0+085	0+537	DD20	Śniadowo	Jakać Borki	185, 196/4, 199, 197, 198, 167, 46, 226/1	Rów Drogowy	124,40	121,45	7563481	5878054	7563623	5878482	452	0,4	1-1,5	0,50-0,78	0,5

32	P	0+537	0+820	DD20	Śniadowo	Jakać Borki	226/1, 226/2, 174, 175, 176, 177, 178, 179, 180, 181	Rów Drogowy	124,40	122,85	7563623	5878482	7563740	5878731	283	0,4	1-1,5	0,20-0,60	0,5
33	L	0+820	0+867	DD20	Śniadowo	Jakać Borki	181	Rów Drogowy	122,75	122,65	7563732	5878742	7563749	5878773	47	0,4	1-1,5	0,20	0,5
34	L	0+000	0+040	DD21	Śniadowo	Jakać Borki	44	Studnia Wpadowa	124,30	124,10	7563461	5878341	7563488	5878366	40	0,4	1-1,5	0,50	0,5
35	L	0+040	0+128	DD21	Śniadowo	Jakać Borki	44, 46	Studnia Wpadowa	125,40	124,10	7563488	5878366	7563522	5878446	88	0,4	1-1,5	1,50	0,5
36	L	0+128	0+400	DD21	Śniadowo	Jakać Borki	46, 47	Rów Drogowy	125,40	123,80	7563522	5878446	7563609	5878702	272	0,4	1-1,5	0,50-0,72	0,5
					Śniadowo	Truszkki	174												
37	L	0+400	0+434	DD21	Śniadowo	Truszkki	174	Rów Drogowy	123,85	123,80	7563609	5878702	7563609	5878734	34	0,4	1-1,5	0,10	0,5
38	P	0+400	0+433	DD21	Śniadowo	Truszkki	174	Rów Drogowy	123,70	123,60	7563619	5878700	7563619	5878735	33	0,4	1-1,5	0,20	0,5
39	P	0+012	0+090	DD22	Śniadowo	Truszkki	161, 162	Rów Drogowy	123,55	122,70	7563612	5878756	7563652	5878811	78	0,4	1-1,5	1,00	0,5
40	L	0+084	0+433	DD22	Śniadowo	Truszkki	162, 220, 148/2, 132, 70/4, 131	Rów Melloracyjny Rm-09	122,60	121,45	7563641	5878817	7563792	5879125	349	0,4	1-1,5	0,26-0,43	0,5
41	L	0+433	0+811	DD22	Śniadowo	Truszkki	131, 130, 105, 95, 94, 93, 92	Rów Melloracyjny Rm-09	122,20	121,45	7563792	5879125	7563943	5879461	378	0,4	1-1,5	0,20	0,5
42	L	0+010	0+030	DD25	Śniadowo	Truszkki	3	Rów Drogowy	123,49	122,96	7564113	5879802	7564129	5879816	20	0,4	1-1,5	2,67	0,5

43	L	0+030	0+363	DD25	Śniadowo	Truszkki	3, 4	Rów Drogowy	125,21	122,96	7564129	5879816	7564211	5880099	333	0,4	1-1,5	0,57-0,95	0,5
						ZALESIE WYPYCHY	93/2, 92/1, 74												
44	P	0+360	0+426	DD25	Śniadowo	Zalesie Wypychy	74	Rów Drogowy	125,10	124,77	7564216	5880106	7564192	5880147	66	0,4	1-1,5	0,51	0,5
45	L	0+016	0+082	DD26	Śniadowo	Truszkki	11	Rów Drogowy	125,45	124,99	7564461	5879988	7564430	5880027	66	0,4	1-1,5	0,70	0,5
46	P	0+080	0+160	DD26	Śniadowo	Truszkki	11, 12	Rów Drogowy	125,93	125,54	7564436	5880034	7564392	5880082	80	0,4	1-1,5	0,50	0,5
47	P	0+012	0+070	DD27	Śniadowo	Zalesie Wypychy	37/2	Rów Drogowy	124,77	124,43	7564209	5880166	7564255	5880177	58	0,4	1-1,5	0,12-0,63	0,5
48	L	0+010	0+508	DD27	Śniadowo	Zalesie Wypychy	37/1; 37/2; 36; 35; 34/4; 34/3; 34/2; 33; 32/2	Rów Drogowy	126,69	124,48	7564195	5880177	7564478	5880525	498	0,4	1-1,5	0,30 - 0,50	0,5
49	P	0+000	0+070	DD28	Śniadowo	Chomentowo	25	Studnia Wpadowa	129,39	129,28	7564638	5880603	7564666	5880664	70	0,4	1-1,5	0,15	0,5
50	L	0+070	0+246	DD28	Śniadowo	Chomentowo	25, 22	Studnia Wpadowa	131,28	129,17	7564658	5880669	7564757	5880811	176	0,4	1-1,5	0,75 - 2,0	0,5
51	P	0+000	0+267	DD29	Śniadowo	Chomentowo	55, 59, 60, 61	Rów Drogowy	135,78	133,93	7565088	5881145	7565228	5881339	267	0,4	1-1,5	0,30 - 1,00	0,5
52	P	0+267	0+517	DD29	Śniadowo	Chomentowo	61, 63/1, 63/2, 64/2	Rów Drogowy	134,66	133,93	7565228	5881339	7565419	5881321	250	0,4	1-1,5	0,25-0,30	0,5
53	L	0+420	0+512	DD29	Śniadowo	Chomentowo	64/2	Rów Drogowy	134,94	134,57	7565353	5881367	7565411	5881333	92	0,4	1-1,5	0,30 - 0,90	0,5
54	L	0+000	0+076	DD30	Śniadowo	Chomentowo	6;7	Rów Drogowy	136,22	136,06	7565147	5881626	7565211	5881635	76	0,4	1-1,5	0,20	0,5


55	L	0+008	0+048	DD31	Śniadowo	Chomentowo	220	Rów Drogowy	134,81	134,77	7565428	5881348	7565437	5881373	40	0,4	1-1,5	0,10	0,5
56	P	0+044	0+482	DD31	Śniadowo	Chomentowo	220; 219; 95; 96; 97; 98; 99	Rów Drogowy	137,91	134,87	7565447	5881374	7565687	5881584	438	0,4	1-1,5	0,20 - 1,10	0,5
57	L	0+474	0+480	DD31	Śniadowo	Chomentowo	99	Rów Drogowy	138,10	138,08	7565684	5881595	7565689	5881593	6	0,4	1-1,5	0,37	0,5
58	L	0+480	0+957	DD31	Śniadowo	Chomentowo	99, 100, 101, 103, 216, 217, 218	Rów Drogowy	141,08	138,08	7565689	5881593	7565976	5881857	477	0,4	1-1,5	0,20-1,20	0,5
59						RATOWO PIOTROWO	20/4												
60	L	1+030	1+796	DD31	Śniadowo	Ratowo Piotrowo	20/1, 13/3, 13/2, 13/1, 12/3, 12/2, 12/1, 11/5, 11/2	Rów Drogowy	140,51	130,82	7566012	5881923	7566653	5882323	739	0,4	1-1,5	0,56-2,62	0,5
61	P	0+957	1+033	DD31	Śniadowo	Ratowo Piotrowo	20/4; 20/5	Rów Drogowy	140,96	140,58	7565988	5881861	7566018	5881914	76	0,4	1-1,5	0,50	0,5
62	P	1+786	1+798	DD31	Śniadowo	Ratowo Piotrowo	11/2	Rów Drogowy	130,77	130,74	7566651	5882311	7566658	5882311	12	0,4	1-1,5	0,20	0,5
63	L	0+007	0+180	DD32	Śniadowo	Chomentowo	92/3; 92/4; 92/2	Rów Drogowy	137,09	136,61	7565232	5881647	7565352	5881756	173	0,4	1-1,5	0,21 - 2,0	0,5
64	P	0+010	0+587	DD32	Śniadowo	Chomentowo	92/3; 92/4; 92/2; 93; 95; 96; 97; 98	Rów Drogowy	139,54	136,61	7565244	5881633	7565710	5881902	577	0,4	1-1,5	0,22 - 0,90	0,5
65	L	0+580	0+858	DD32	Śniadowo	Chomentowo	98; 99; 100; 101; 103; 216; 217	Rów Drogowy	141,16	139,60	7565704	5881912	7565953	5881982	278	0,4	1-1,5	0,50-0,75	0,5
66	L	0+858	1+650	DD32	Śniadowo	Chomentowo	217	Rów Drogowy	141,16	131,19	7565953	5881982	7566598	5882445	792	0,4	1-1,5	0,35 - 1,66	0,5

[illegible]

88	P	0+658	0+954	DD39	Śniadowo	Stare Konopki	41/3, 41/2, 41/1, 37/1, 38/1	Rów Drogowy	137,29	134,31	7568048	5884160	7568094	5884453	296	0,4	1-1,5	0,49-1,86	0,5
89	P	0+954	1+062	DD39	Śniadowo	Stare Konopki	38/1	Rów Drogowy	137,29	136,34	7568094	5884453	7568111	5884560	108	0,4	1-1,5	0,88	0,5
90	P	1+062	1+090	DD39	Śniadowo	Stare Konopki	38/1	Rów Drogowy	136,40	136,34	7568111	5884560	7568118	5884589	28	0,4	1-1,5	0,20	0,5
91	L	0+006	0+064	DD41	Śniadowo	Zagrody	1/15; 1/16	Rów Drogowy	130,42	128,81	7568243	5885105	7568222	5885146	58	0,4	1-1,5	0,29-3,00	0,5
92	P	0+056	0+094	DD41	Śniadowo	Zagrody	1/16	Rów Drogowy	130,39	129,74	7568229	5885150	7568207	5885177	38	0,4	1-1,5	0,10-3,96	0,5
93	P	0+094	0+969	DD41	Śniadowo	Zagrody	1/16; 59/2	Rów Drogowy	142,05	129,74	7568207	5885177	7568337	5886028	875	0,4	1-1,5	0,20-3,42	0,5
						KOZIKI	151/2; 129; 130/1; 130/2; 130/3; 131; 132; 133; 134; 151/2												
						ANDRZEJKI	56; 55; 54/3; 54/2; 72/2; 145; 144; 143; 142; 141; 140; 139; 138; 137; 136												
94	P	0+001	0+085	DD42	Śniadowo	Zagrody	2/21; 2/22	Rów Drogowy	129,00	128,92	7568009	5885113	7568051	5885153	84	0,4	1-1,5	0,10	0,5
95	L	0+081	0+857	DD42	Śniadowo	Zagrody	2/22; 1/10; 60; 2/6;	Rów Drogowy	138,85	129,06	7568046	5885166	7568148	5885166	776	0,4	1-1,5	0,10-2,99	0,5
						Andrzejki	57/3; 56; 55; 54/3; 54/2; 54/1; 72/2												

ZUR DYREKTORA

Wojciech Jadeszko
Wojciech Jadeszko



L.p.	Pełna nazwa	Nazwa	Przeszkoda w ciągu drogi lub rowu	Lokalizacja [km]	Nazwa rowu	Średnica [mm]	Długość [m]	Rzędna wlotu [m npm]	Rzędna wylotu [m npm]	Spadek [%]	X	Y	Gmina	Obręb	Nr działki
1	RK-01/DW677	RK-01	DW677	0+150,55	rów drogowy	600	12	123,18	122,95	1,92	7560579	5872773	CZERWIN	TYSZKI NADBORY	4
2	RK-06/DW677	RK-06	DW677	0+285,25	rów drogowy	600	10	123,55	123,41	1,40	7560643	5872889	CZERWIN	TYSZKI NADBORY	96
3	RK-02/DW677	RK-02	DW677	0+743,84	rów drogowy	600	10	116,77	116,67	1,00	7560982	5873166	CZERWIN	GOSTERY	33
4	RK-03/DW677	RK-03	DW677	0+829,21	rów drogowy	600	7	116,58	116,45	1,86	7561018	5873245	CZERWIN	GOSTERY	24
5	RK-04/DW677	RK-04	DW677	0+873,79	rów drogowy	600	10	115,75	115,57	1,80	7561047	5873280	CZERWIN	GOSTERY	24
6	RK-05/DW677	RK-05	DW677	0+873,79	rów drogowy	600	10	115,51	115,34	1,70	7561058	5873269	CZERWIN	GOSTERY	24
7	RK-06/DW677	RK-06	DW677	0+920,00	rów drogowy	600	11	114,71	114,52	1,73	7561090	5873302	CZERWIN	GOSTERY	24
8	RK-07/DW677	RK-07	DW677	0+487,04	rów drogowy	600	10	119,63	119,43	2,00	7560776	5873034	CZERWIN	GOSTERY	163
9	RK-08/DW677	RK-08	DW677	0+569,52	rów drogowy	600	10	118,81	118,74	0,70	7560861	5873043	CZERWIN	GOSTERY	26
10	RK-01/L04L	RK-01	L04L	0+193,56	rów drogowy	600	13	121,08	120,82	2,00	7560752	5872963	CZERWIN	TYSZKI NADBORY	4, 66
11	RK-01/L03P	RK-01	L03P	0+205,04	rów drogowy	600	14	118,41	118,34	0,50	7560885	5873110	CZERWIN	GOSTERY	24
12	RK-01/DZ-1a	RK-01	DZ-1a	0+096,36	rów drogowy	600	9	121,35	121,3	0,56	7560657	5873023	CZERWIN	TYSZKI NADBORY	143
13	RK-01/DZ-1b	RK-01	DZ-1b	0+081,52	rów drogowy	600	11	117,86	117,8	0,55	7560986	5873000	CZERWIN	GOSTERY	37, 208, 31
14	RK-01/DD-3	RK-01	DD-3	0+110,00	rów drogowy	600	11	120,27	120,21	0,55	7560675	5873056	CZERWIN	TYSZKI NADBORY	159/2
15	RK-02/DD-3	RK-02	DD-3	0+214,58	rów drogowy	600	8,5	119,74	119,69	0,59	7560743	5873125	CZERWIN	TYSZKI NADBORY	163
16	RK-03/DD-3	RK-03	DD-3	0+150,00	rów drogowy	600	10,5	120,07	120,01	0,57	7560706	5873073	CZERWIN	TYSZKI NADBORY	161
17	RK-01/DD-4	RK-01	DD-4	0+231,25	rów drogowy	600	9	115,34	115,17	1,89	7560913	5873386	CZERWIN	GOSTERY	1
18	RK-02/DD-4	RK-02	DD-4	0+360,00	rów drogowy	600	10	113,44	113,34	1,00	7560936	5873513	CZERWIN	GOSTERY	5
19	RK-03/DD-4	RK-03	DD-4	0+742,49	rów drogowy	600	8	110,41	110,37	0,50	7561026	5873884	CZERWIN	GOSTERY	17, 18
20	RK-04/DD-4	RK-04	DD-4	0+087,37	rów drogowy	600	9	117,87	117,81	0,67	7560925	5873256	CZERWIN	GOSTERY	1, 2
21	RK-01/DD-6	RK-01	DD-6	0+076,36	rów drogowy	600	13,5	110,68	110,61	0,52	7561001	5874090	ŚNIADOWO	STARA JAKAĆ	352, 270
22	RK-02/DD-6	RK-02	DD-6	0+528,67	rów drogowy	600	13,5	110,74	110,81	0,52	7561160	5874278	ŚNIADOWO	STARA JAKAĆ	271, 269/1
23	RK-01/DD-7	RK-01	DD-7	0+099,05	rów	600	10	110,52	110,47	0,50	7561058	5874234	ŚNIADOWO	STARA JAKAĆ	195

24	RK-02/DD-7	RK-02	DD-7		0+311,00	row drogowy	600	10	110,85	110,79	0,60	7561139	5874430	ŚNIADOWO	STARA JAKAĆ	194
25	RK-01/DD-9	RK-01	DD-9		0+120,00	row drogowy	600	10	113,24	113,19	0,50	7561678	5875294	ŚNIADOWO	STARA JAKAĆ	146
26	RK-02/DD-9	RK-02	DD-9		0+140,00	row drogowy	600	10	113,31	113,26	0,50	7561689	5875311	ŚNIADOWO	STARA JAKAĆ	145
27	RK-03/DD-9	RK-03	DD-9		0+240,00	row drogowy	600	10	113,65	113,6	0,50	7561743	5875395	ŚNIADOWO	STARA JAKAĆ	144
28	RK-04/DD-9	RK-04	DD-9		0+280,00	row drogowy	600	10,5	113,79	113,73	0,57	7561767	5875427	ŚNIADOWO	STARA JAKAĆ	143/2
29	RK-01/DZ-2	RK-01	DZ-2		0+036,32	row drogowy	600	10,5	115,92	115,86	0,57	7561645	5875587	ŚNIADOWO	SZABŁY MŁODE	355/5
30	RK-02/DZ-2	RK-02	DZ-2		0+496,17	row drogowy	600	10	115,52	115,47	0,50	7562097	5875631	ŚNIADOWO	STARA JAKAĆ	138/4, 143/2
31	RK-03/DZ-2	RK-03	DZ-2		0+645,88	row drogowy	600	13	116,5	116,39	0,85	7562248	5875652	ŚNIADOWO	STARA JAKAĆ	141/2, 139/2
32	RK-01/S61	RK-01	S61		3+995,83	row drogowy	800	49	113,3	113,05	0,51	7561818	5875586	ŚNIADOWO	STARA JAKAĆ	139/2
33	RK-2.1/S61	RK-2.1	S61		4+021,59	row drogowy	800	10,5	114,14	113,97	1,62	7561826	5875612	ŚNIADOWO	STARA JAKAĆ	142/2
34	RK-2.2/S61	RK-2.2	S61		4+000,21	row drogowy	800	9,5	113,85	113,76	0,95	7561850	5875567	ŚNIADOWO	STARA JAKAĆ	142/2
35	RK-2.3/S61	RK-2.3	S61		1+988,10	row drogowy	600	7	110,98	110,89	1,29	7560931	5873790	CZERWIN	GOSTERY	5
36	RK-02/S61	RK-02	S61		4+034,95	row drogowy	800	34	113,43	113,26	0,50	7561866	5875599	ŚNIADOWO	STARA JAKAĆ	142/2
37	RK-03/S61	RK-03	S61		4+379,81	row drogowy	800	12	115,22	115,29	0,58	7562075	5875874	ŚNIADOWO	STARA JAKAĆ	139-2, 139-1, 122-5
38	RK-01/DD-15	RK-01	DD-15		0+085,22	row drogowy	600	14	117,93	117,8	0,93	7562320	5876163	ŚNIADOWO	STARA JAKAĆ	4, 5
39	RK-02/DD-15	RK-02	DD-15		0+116,21	row drogowy	600	14	118,53	118,25	2,00	7562339	5876188	ŚNIADOWO	STARA JAKAĆ	6, 7
40	RK-03/DD-15	RK-03	DD-15		0+176,30	row drogowy	600	13,5	119,48	119,28	1,48	7562374	5876236	ŚNIADOWO	STARA JAKAĆ	8, 9
41	RK-04/DD-15	RK-04	DD-15		0+232,88	row drogowy	600	13,5	120,49	120,22	2,00	7562409	5876281	ŚNIADOWO	STARA JAKAĆ	10, 11
42	RK-05/DD-15	RK-05	DD-15		0+270,49	row drogowy	600	11,5	121,2	120,97	2,00	7562431	5876311	ŚNIADOWO	STARA JAKAĆ	12, 13/1
43	RK-06/DD-15	RK-06	DD-15		0+336,29	row drogowy	600	13,5	122,55	122,28	2,00	7562471	5876364	ŚNIADOWO	STARA JAKAĆ	14, 15
44	RK-07/DD-15	RK-07	DD-15		0+416,02	row drogowy	600	13,5	124,2	123,93	2,00	7562519	5876427	ŚNIADOWO	STARA JAKAĆ	18, 19
45	RK-01/DD-16	RK-01	DD-16		0+101,58	row drogowy	600	10,5	122,7	122,5	1,90	7562422	5876431	ŚNIADOWO	STARA JAKAĆ	85/2
46	RK-02/DD-16	RK-02	DD-16		0+518,02	row drogowy	600	8	130,82	130,7	1,50	7562671	5876765	ŚNIADOWO	STARA JAKAĆ	53, 58
47	RK-03/DD-16	RK-03	DD-16		0+582,49	row drogowy	600	13,5	129,93	129,74	1,41	7562711	5876815	ŚNIADOWO	STARA JAKAĆ	54, 59
48	RK-04/DD-16	RK-04	DD-16		0+721,37	row drogowy	600	14	128,58	128,50	0,50	7562792	5876928	ŚNIADOWO	STARA JAKAĆ	60, 61
49	RK-05/DD-16	RK-05	DD-16		0+768,54	row drogowy	600	14	128,35	128,28	0,50	7562819	5876967	ŚNIADOWO	STARA JAKAĆ	62, 63

50	RK-06/DD-16	RK-06	DD-16	0+808,93	drogowy	600	14	128,15	128,08	0,50	7562843	5877000	Śniadowo	STARA JAKAĆ	64, 65
51	RK-01/DD-17	RK-01	DD-17	0+152,27	row drogowy	800	14,5	126,57	126,50	0,50	7562927	5876975	Śniadowo	STARA JAKAĆ	68, 69
52	RK-02/DD-17	RK-02	DD-17	0+198,99	row drogowy	600	10,0	126,52	126,47	0,50	7562953	5877015	Śniadowo	STARA JAKAĆ	70
53	RK-03/DD-17	RK-03	DD-17	0+229,99	row drogowy	600	10,5	126,49	126,44	0,50	7562969	5877041	Śniadowo	STARA JAKAĆ	71
54	RK-04/DD-17	RK-04	DD-17	0+269,99	row drogowy	600	9,5	126,44	126,39	0,60	7562991	5877074	Śniadowo	STARA JAKAĆ	72
55	RK-05/DD-17	RK-05	DD-17	0+310,00	row drogowy	600	11,5	126,21	126,14	0,60	7563013	5877108	Śniadowo	JAKAĆ BORKI	168/4
56	RK-06/DD-17	RK-06	DD-17	0+350,00	row drogowy	600	9,5	125,96	125,90	0,60	7563034	5877142	Śniadowo	JAKAĆ BORKI	168/3
57	RK-07/DD-17	RK-07	DD-17	0+420,00	row drogowy	600	10,0	125,54	125,48	0,60	7563071	5877201	Śniadowo	JAKAĆ BORKI	168/2
58	RK-08/DD-17	RK-08	DD-17	0+550,00	row drogowy	600	10,0	124,76	124,70	0,60	7563138	5877313	Śniadowo	JAKAĆ BORKI	168/1
59	RK-09/DD-17	RK-09	DD-17	0+600,00	row drogowy	600	10,0	124,45	124,39	0,60	7563163	5877356	Śniadowo	JAKAĆ BORKI	169
60	RK-10/DD-17	RK-10	DD-17	0+680,04	row drogowy	600	10,0	123,97	123,91	0,60	7563201	5877427	Śniadowo	JAKAĆ BORKI	77
61	RK-11/DD-17	RK-11	DD-17	0+720,00	row drogowy	600	10,0	123,73	123,67	0,60	7563220	5877462	Śniadowo	JAKAĆ BORKI	178
62	RK-12/DD-17	RK-12	DD-17	0+852,17	row drogowy	600	10,0	122,93	122,87	0,60	7563281	5877579	Śniadowo	JAKAĆ BORKI	179
63	RK-13/DD-17	RK-13	DD-17	0+918,16	row drogowy	600	12,0	122,54	122,47	0,60	7563310	5877638	Śniadowo	JAKAĆ BORKI	179, 183, 188
64	RK-14/DD-17	RK-14	DD-17	1+040,00	row drogowy	600	10,0	121,66	121,61	0,50	7563360	5877750	Śniadowo	JAKAĆ BORKI	187
65	RK-15/DD-17	RK-15	DD-17	1+110,00	row drogowy	600	9,5	121,36	121,32	0,50	7563386	5877815	Śniadowo	JAKAĆ BORKI	186
66	RK-01/DD-19	RK-01	DD-19	0+220,08	row drogowy	600	8,0	120,86	120,82	0,50	7563342	5877989	Śniadowo	JAKAĆ BORKI	185
67	RK-01/DD-20	RK-01	DD-20	0+162,25	row drogowy	600	11,5	121,86	121,81	0,50	7563505	5878126	Śniadowo	JAKAĆ BORKI	185, 196/4, 199
68	RK-02/DD-20	RK-02	DD-20	0+220,00	row drogowy	600	10,0	122,15	122,10	0,50	7563526	5878181	Śniadowo	JAKAĆ BORKI	199
69	RK-03/DD-20	RK-03	DD-20	0+300,00	row drogowy	600	10,0	122,58	122,50	0,78	7563552	5878256	Śniadowo	JAKAĆ BORKI	197
70	RK-04/DD-20	RK-04	DD-20	0+441,08	row drogowy	800	14,5	123,71	123,6	0,78	7563597	5878390	Śniadowo	JAKAĆ BORKI	198, 167, 46
71	RK-05/DD-20	RK-05	DD-20	0+630,00	row drogowy	600	9,5	123,84	123,79	0,60	7563655	5878570	Śniadowo	Truszk	175
72	RK-06/DD-20	RK-06	DD-20	0+670,00	row drogowy	600	9,5	123,6	123,55	0,60	7563669	5878607	Śniadowo	Truszk	176
73	RK-07/DD-20	RK-07	DD-20	0+693,00	row drogowy	600	9,5	123,46	123,41	0,60	7563677	5878628	Śniadowo	Truszk	176, 177
74	RK-08/DD-20	RK-08	DD-20	0+705,98	row drogowy	600	10,0	123,39	123,33	0,60	7563682	5878641	Śniadowo	Truszk	177, 178
75	RK-09/DD-20	RK-09	DD-20	0+740,00	row drogowy	600	10,0	123,18	123,12	0,60	7563694	5878672	Śniadowo	Truszk	179

76	RK-10/DD-20	RK-10	DD-20	0+761,36	rów drogowy	600	11,0	123,06	122,99	0,60	7563703	5878692	Śniadowo	Truszk	179
77	RK-01/DD-21	RK-01	DD-21	0+098,52	rów drogowy	800	13,5	125,05	124,85	1,50	7563511	5878418	Śniadowo	JAKAĆ BORKI	44, 46
78	RK-01/DD-22	RK-01	DD-22	0+247,36	rów drogowy	600	10,5	121,92	121,87	0,50	7563715	5878956	Śniadowo	Truszk	162, 220, 148/2
79	RK-02/DD-22	RK-02	DD-22	0+396,10	rów drogowy	600	9,5	121,55	121,50	0,50	7563776	5879092	Śniadowo	Truszk	131
80	RK-03/DD-22	RK-03	DD-22	0+620,94	rów drogowy	600	11,5	121,82	121,76	0,50	7563870	5879296	Śniadowo	Truszk	130, 105, 95
81	RK-01/DD-25	RK-01	DD-25	0+097,94	rów drogowy	800	13,0	123,39	123,31	0,57	7564160	5879876	Śniadowo	Truszk	3, 4
82	RK-02/DD-25	RK-02	DD-25	0+250,57	rów drogowy	800	13,0	124,26	124,19	0,57	7564230	5880012	Śniadowo	Zalesie Wypychy	93/2, 92/1
83	RK-01/DZ-4	RK-01	DZ-4	0+224,78	ODP- DZ4-01	800	16,0	123,78	123,47	2,00	7564295	5880119	Śniadowo	Zalesie Wypychy	37/2
84	RK-02/DZ-4	RK-02	DZ-4	0+235,75	ODP- DZ4-02	800	17,0	123,54	123,2	2,00	7564274	5880072	Śniadowo	Zalesie Wypychy	74
85	RK-03/DZ-4	RK-03	DZ-4	0+282,04	ODP- DZ4-03	800	18,5	123,97	123,61	2,00	7564343	5880088	Śniadowo	Zalesie Wypychy	37/2
86	RK-04/DZ-4	RK-04	DZ-4	0+288,01	ODP- DZ4-04	800	15,5	123,73	123,42	2,00	7564315	5880039	Śniadowo	Truszk	5
87	RK-05/DZ-4	RK-05	DZ-4	0+490,94	rów drogowy	600	11,5	124,95	124,90	0,50	7564493	5879938	Śniadowo	Truszk	5, 6, 7
88	RK-06/DZ-4	RK-06	DZ-4	0+536,42	rów drogowy	600	9,0	125,23	125,19	0,50	7564540	5879926	Śniadowo	Truszk	11
89	RK-01/DD-27	RK-01	DD-27	0+236,43	rów drogowy	600	10,0	125,36	125,31	0,50	7564361	5880282	Śniadowo	Zalesie Wypychy	36
90	RK-02/DD-27	RK-02	DD-27	0+266,43	rów drogowy	600	9,5	125,51	125,46	0,50	7564374	5880309	Śniadowo	Zalesie Wypychy	35
91	RK-03/DD-27	RK-03	DD-27	0+349,28	rów drogowy	600	9,5	125,92	125,87	0,50	7564411	5880394	Śniadowo	Zalesie Wypychy	34/3
92	RK-04/DD-27	RK-04	DD-27	0+416,53	rów drogowy	600	10,0	126,26	126,21	0,50	7564443	5880443	Śniadowo	Zalesie Wypychy	34/2
93	RK-05/DD-27	RK-05	DD-27	0+466,53	rów drogowy	600	10,0	125,51	125,46	0,50	7564467	5880487	Śniadowo	Zalesie Wypychy	33
94	RK-01/DD-29	RK-01	DD-29	0+209,99	rów drogowy	600	10,0	134,53	134,43	1,00	7565187	5881300	Śniadowo	Chomentowo	60
95	RK-02/DD-29	RK-02	DD-29	0+256,98	rów drogowy	600	10,0	134,06	133,97	0,87	7565221	5881332	Śniadowo	Chomentowo	61
96	RK-03/DD-29	RK-03	DD-29	0+319,99	rów drogowy	600	10,5	134,09	134,03	0,50	7565267	5881376	Śniadowo	Chomentowo	63/1
97	RK-04/DD-29	RK-04	DD-29	0+369,99	rów drogowy	600	11,0	134,24	134,18	0,50	7565306	5881397	Śniadowo	Chomentowo	63/2
98	RK-05/DD-29	RK-05	DD-29	0+454,84	rów drogowy	600	8,5	134,49	134,45	0,50	7565364	5881352	Śniadowo	Chomentowo	64/2
99	RK-01/DD-31	RK-01	DD-31	0+320,60	rów drogowy	600	11,5	137,31	137,23	0,65	7565535	5881565	Śniadowo	Chomentowo	95, 96
100	RK-02/DD-31	RK-02	DD-31	0+712,31	rów drogowy	800	13,5	138,65	138,58	0,55	7565891	5881649	Śniadowo	Chomentowo	216, 217
101	RK-01/DD-32	RK-01	DD-32	0+030,00	rów drogowy	800	13,0	136,79	136,71	0,50	7565249	5881657	Śniadowo	Chomentowo	92/3
102	RK-02/DD-32	RK-02	DD-32	0+070,00	rów	600	10,0	136,86	136,81	0,50	7565283	5881678	Śniadowo	Chomentowo	92/4

103	RK-03/DD-32	RK-03	DD-32	0+138,68	drogowy	600	12,0	136,96	136,90	0,50	7565343	5881714	Śniadowo	Chomentowo	92/2
104	RK-04/DD-32	RK-04	DD-32	0+610,00	row drogowy	600	10,0	139,86	139,78	0,75	7565734	5881910	Śniadowo	Chomentowo	98
105	RK-05/DD-32	RK-05	DD-32	0+669,70	row drogowy	800	13,0	140,25	140,19	0,50	7565793	5881905	Śniadowo	Chomentowo	100, 101
106	RK-04/S61	RK-04	S61	6+149,30	row drogowy	800	18,0	123,52	123,43	0,50	7563106	55877312	Śniadowo	Jakać Borki	168/2, 168/1
107	RK-06/S61	RK-06	S61	7+578,00	row drogowy	800	53,0	124,08	123,69	0,74	7563613	5878647	Śniadowo	Truszki	174
108	RK-07/S61	RK-07	S61	7+578,00	row drogowy	800	51,5	123,46	123,16	0,58	7563656	5878631	Śniadowo	Truszki	175, 176
109	RK-08/S61	RK-08	S61	9+174,34	row drogowy	800	55,5	123,32	123,04	0,50	7564295	5880082	Śniadowo	Zalesie Wypychy	74, 47, 37/2
110	RK-09/S61	RK-09	S61	9+163,88	row drogowy	800	64,0	123,38	123,06	0,50	7564320	5880068	Śniadowo	Truszki	6, 10
111	RK-10/S61	RK-10	S61	9+249,66	row drogowy	800	19,0	123,28	123,19	0,50	7564324	5880161	Śniadowo	Zalesie Wypychy	47, 37/2
112	RK-11/S61	RK-11	S61	10+747,87	ODP-DD29-01	600	8,5	133,60	133,43	2,00	7565218	5881350	Śniadowo	CHOMENTOWO	37/2
113	RK-01/DZ-3	RK-01	DZ-3	0+100,08	row drogowy	800	58,5	122,24	121,95	0,50	7563692	5878775	Śniadowo	Truszki	162
114	RK-01/DZ-5	RK-01	DZ-5	0+026,78	row drogowy	600	9,0	123,73	123,68	0,50	7565198	5881691	Śniadowo	CHOMENTOWO	88
115	RK-02/DZ-5	RK-02	DZ-5	0+253,28	ODP-DZ5-03	800	14,0	134,03	133,75	2,00	7565297	5881485	Śniadowo	CHOMENTOWO	63/1, 63/2
116	RK-03/DZ-5	RK-03	DZ-5	0+241,40	ODP-DZ5-04	800	17,0	134,81	134,49	2,00	7565332	5881522	Śniadowo	CHOMENTOWO	220
117	RK-04/DZ-5	RK-04	DZ-5	0+298,15	ODP-DZ5-02	800	12,5	134,21	134,15	0,50	7565356	5881470	Śniadowo	CHOMENTOWO	220
118	RK-05/DZ-5	RK-05	DZ-5	0+302,82	ODP-DZ5-01	600	12,0	134,12	133,89	1,90	7565325	5881444	Śniadowo	CHOMENTOWO	64/2
119	RK-06/DD-32	RK-06	DD-32	0+780,00	row drogowy	600	10	140,79	140,74	0,50	7565891	5881939	ŚNIADOWO	CHOMENTOWO	103
120	RK-07/DD-32	RK-07	DD-32	0+820,00	row drogowy	600	9,5	140,99	140,94	0,50	7565924	5881962	ŚNIADOWO	CHOMENTOWO	216
121	RK-08/DD-32	RK-08	DD-32	0+850,00	row drogowy	600	9,5	141,14	141,09	0,50	7565948	5881979	ŚNIADOWO	CHOMENTOWO	217
122	RK-09/DD-32	RK-09	DD-32	0+870,00	row drogowy	600	10	141,05	140,89	1,57	7565965	5881990	ŚNIADOWO	RATOWO PIOTROWO	13/3
123	RK-10/DD-32	RK-10	DD-32	0+965,00	row drogowy	600	11,5	139,58	139,41	1,46	7566042	5882046	ŚNIADOWO	RATOWO PIOTROWO	13/2
124	RK-11/DD-32	RK-11	DD-32	1+000,00	row drogowy	600	11,5	139,07	138,9	1,46	7566070	5882066	ŚNIADOWO	RATOWO PIOTROWO	13/1
125	RK-12/DD-32	RK-12	DD-32	1+040,00	row drogowy	600	11	138,48	138,32	1,46	7566103	5882089	ŚNIADOWO	RATOWO PIOTROWO	12/3
126	RK-13/DD-32	RK-13	DD-32	1+100,00	row drogowy	600	10	137,87	137,78	0,90	7566153	5882123	ŚNIADOWO	RATOWO PIOTROWO	12/2
127	RK-14/DD-32	RK-14	DD-32	1+240,00	row drogowy	600	10	135,96	135,8	1,66	7566268	5882203	ŚNIADOWO	RATOWO PIOTROWO	12/1
128	RK-15/DD-32	RK-15	DD-32	1+300,00	row drogowy	600	10	134,97	134,8	1,66	7566317	5882237	ŚNIADOWO	RATOWO	11/5

[illegible]

155	RK-02/DZ-6	RK-02	DZ-6	0+071,90	rów drogowy	600	11	129,01	128,96	0,50	7568056	5885101	ŚNIADOWO	ZAGROBY	2/28
156	RK-03/DZ-6	RK-03	DZ-6	0+094,26	rów drogowy	600	11	128,97	128,91	0,50	7568078	5885101	ŚNIADOWO	ZAGROBY	1/11
157	RK-04/DZ-6	RK-04	DZ-6	0+132,47	rów drogowy	600	11	128,73	128,67	0,50	7568116	5885113	ŚNIADOWO	ZAGROBY	1/9
158	RK-05/DZ-6	RK-05	DZ-6	0+196,78	rów drogowy	600	11	128,66	128,61	0,50	7568181	5885110	ŚNIADOWO	ZAGROBY	1/13
159	RK-06/DZ-6	RK-06	DZ-6	0+243,45	rów drogowy	600	10,5	128,59	128,54	0,50	7568226	5885093	ŚNIADOWO	ZAGROBY	1/6
160	RK-07/DZ-6	RK-07	DZ-6	0+255,14	rów drogowy	600	10,5	128,62	128,56	0,50	7568238	5885092	ŚNIADOWO	ZAGROBY	1/6, 1/7, 1/18
161	RK-01/DD-42	RK-01	DD-42	0+369,43	rów drogowy	600	11	130,63	130,43	1,90	7568145	5885397	ŚNIADOWO	ZAGROBY	1/10, 60, 2/6
162	RK-02/DD-42	RK-02	DD-42	0+639,96	rów drogowy	600	13,5	135,4	135,15	1,90	7568186	5885665	ŁOMŻA	ANDRZEJKI	57/3, 56
163	RK-03/DD-42	RK-03	DD-42	0+686,46	rów drogowy	600	13,5	136,28	136,03	1,90	7568192	5885711	ŁOMŻA	ANDRZEJKI	55, 54/3
164	RK-04/DD-42	RK-04	DD-42	0+755,92	rów drogowy	600	13,5	137,61	137,36	1,90	7568202	5885779	ŁOMŻA	ANDRZEJKI	54/2, 54/1
165	RK-01/DD-39	RK-01	DD-39	0+089,98	rów drogowy	600	10	135,22	135,17	0,50	7567923	5883607	ŚNIADOWO	KONOPKI MŁODE	4/11
166	RK-02/DD-39	RK-02	DD-39	0+120,00	rów drogowy	600	10	135,27	135,22	0,50	7567933	5883635	ŚNIADOWO	KONOPKI MŁODE	4/12
167	RK-03/DD-39	RK-03	DD-39	0+220,00	rów drogowy	600	9,5	135,68	135,63	0,50	7567963	5883731	ŚNIADOWO	KONOPKI MŁODE	4/8
168	RK-04/DD-39	RK-04	DD-39	0+280,00	rów drogowy	600	10	135,92	135,87	0,50	7567981	5883788	ŚNIADOWO	STARE KONOPKI	43/1
169	RK-05/DD-39	RK-05	DD-39	0+436,43	rów drogowy	600	13,5	136,56	136,49	0,50	7568014	5883942	ŚNIADOWO	STARE KONOPKI	43/1, 42/8
170	RK-06/DD-39	RK-06	DD-39	0+490,88	rów drogowy	600	13,5	136,53	136,36	1,28	7568022	5883996	ŚNIADOWO	STARE KONOPKI	42/10, 42/7
171	RK-07/DD-39	RK-07	DD-39	0+544,80	rów drogowy	600	14	135,84	135,66	1,28	7568030	5884049	ŚNIADOWO	STARE KONOPKI	42/6, 42/11
172	RK-08/DD-39	RK-08	DD-39	0+570,99	rów drogowy	600	13,5	135,5	135,33	1,28	7568034	5884075	ŚNIADOWO	STARE KONOPKI	42/5, 42/4
173	RK-09/DD-39	RK-09	DD-39	0+611,13	rów drogowy	600	13,5	134,99	134,81	1,28	7568040	5884114	ŚNIADOWO	STARE KONOPKI	42/2, 41/3
174	RK-10/DD-39	RK-10	DD-39	0+704,30	rów drogowy	600	13,5	134,57	134,50	0,50	7568055	5884206	ŚNIADOWO	STARE KONOPKI	41/2, 41/1
175	RK-11/DD-39	RK-11	DD-39	0+762,43	rów drogowy	600	10	134,85	134,8	0,50	7568065	5884264	ŚNIADOWO	STARE KONOPKI	37/1
176	RK-01/DD-41	RK-01	DD-41	0+261,78	rów drogowy	600	12,5	130,02	129,95	0,56	7568225	5885339	ŚNIADOWO	ZAGROBY KOZIKI	1/16, 59/2 15/12, 129
177	RK-02/DD-41	RK-02	DD-41	0+358,69	rów drogowy	600	13,5	132,51	132,27	1,84	7568240	5885435	ŚNIADOWO	KOZIKI	130/3, 130/2, 130/1, 129
178	RK-03/DD-41	RK-03	DD-41	0+603,52	rów drogowy	600	10,5	135,62	135,56	0,59	7568276	5885677	ŁOMŻA	ANDRZEJKI	56
179	RK-04/DD-41	RK-04	DD-41	0+649,55	rów drogowy	800	16	136,14	135,84	1,90	7568284	5885722	ŁOMŻA	ANDRZEJKI	54/3
180	RK-05/DD-41	RK-05	DD-41	0+689,46	rów drogowy	600	8,5	136,83	136,68	1,90	7568290	5885762	ŁOMŻA	ANDRZEJKI	145

181	RK-06/DD-41	RK-06	DD-41	0+723,02	rów drogowy	600	13	137,51	137,27	1,90	7568297	5885794	ŁOMŻA	ANDRZEJIKI	144, 143
182	RK-07/DD-41	RK-07	DD-41	0+794,32	rów drogowy	600	13,5	138,87	138,61	1,90	7568307	5885865	ŁOMŻA	ANDRZEJIKI	142, 141
183	RK-08/DD-41	RK-08	DD-41	0+851,62	rów drogowy	600	13,5	139,95	139,7	1,90	7568316	5885922	ŁOMŻA	ANDRZEJIKI	140, 139
184	RK-09/DD-41	RK-09	DD-41	0+902,35	rów drogowy	600	13,5	140,91	140,66	1,90	7568325	5885972	ŁOMŻA	ANDRZEJIKI	138, 137
185	RK-01/DD-38	RK-01	DD-38	0+394,02	rów drogowy	600	9	135,22	135,17	0,50	7567791	5883563	ŚNIADOWO	KONOPKI MŁODE	58
186	RK-10/DD-41	RK-10	DD-41	0+373,93	rów drogowy	600	13	132,79	132,55	1,84	7568242	5885449	ŁOMŻA	ANDRZEJIKI	130/3, 131
187	RK-11/DD-41	RK-11	DD-41	0+512,14	rów drogowy	600	13	135,09	135,01	0,59	7568262	5885586	ŁOMŻA	ANDRZEJIKI	132, 133
188	RK-06/DD-27	RK-06	DD-27	0+180,00	rów drogowy	600	10	125,08	125,02	0,50	7564335	5880232	ŚNIADOWO	Zalesie Wypychy	37/1
189	KB11	WB11	DD-21	7+269	rów drogowy	400	28	123,1	122,79	1,1	7563513	5878354	ŚNIADOWO	JAKAĆ BORKI	167, 197
190	KB12	WB12	DD-28	9+857	rów drogowy	400	24	128,7	127,37	2,6	7564646	5880677	ŚNIADOWO	CHOMENTOWO	25
191	KB13	WB13	DL-2	13+639	rów drogowy	500	175	135,04	134,60	0,2	7567513	5883095	ŚNIADOWO	KONOPKI MŁODE	41/2, 41/3
192	KB14	WB14	DD16	5+785	rów drogowy	400	25	126,66	126,04	2,5	7562887	5877021	ŚNIADOWO	STARA JAKAĆ	67, 68, 69
193	KB15	WB15	DZ2	3+967	rów drogowy	400	19	113,84	113,39	2,5	7561801	5875564	ŚNIADOWO	STARA JAKAĆ	142/2
194	KB16	WB16	DZ2	4+032	rów drogowy	400	31	115,43	115,35	0,25	7561890	5875572	ŚNIADOWO	STARA JAKAĆ	142/2

ZUP-DYREKTORA

Marek Jadeszko
Marek Jadeszko

L. p.	Nazwa przepustu pełna	Nazwa przepustu	Rodzaj drogi nad przepustem	Klasa drogi	Lokalizacja a według kilometrażu drogi nad przepustem [km]	Średnica [mm]	Długość przepustu [m]	Rzędni a wlotu** [m npm]	Rzędni a wylotu*** [m npm]	Spadek*** [%]	X	Y	Gmina	Obręb	Nr działki
1	PT-01/S61	PT-01	S61	pas technologiczny	0+058,12	800	8	116,92	116,87	0,62	7560637	5871880	CZERWIN	TYSZKI NADBORY	59
2	PT-02/S61	PT-02	S61	pas technologiczny	0+178,22	800	8	116,67	116,63	0,50	7560661	5871998	CZERWIN	TYSZKI NADBORY	59
3	PT-03/S61	PT-03	S61	pas technologiczny	0+052,79	800	8	116,94	116,88	0,75	7560594	5871883	CZERWIN	TYSZKI NADBORY	59
4	PT-04/S61	PT-04	S61	pas technologiczny	0+158,00	800	8	116,45	116,40	0,62	7560614	5871985	CZERWIN	TYSZKI NADBORY	59
5	PD-01/L04L	PD-01	L04L	Łącznica	0+205,82	800	16	120,72	120,64	0,50	7560741	5872872	CZERWIN	TYSZKI NADBORY	4
6	PD-01/L01P	PD-01	L01P	Łącznica	0+235,23	800	15,5	118,95	118,87	0,52	7560898	5873040	CZERWIN	GOSTERY	27
7	PD-01/DW677	PD-01	DW677	G	0+390,00	800	26	121,02	120,99	0,50	7560699	5872978	CZERWIN	TYSZKI NADBORY	97
8	PD-02/DW677	PD-02	DW677	G	0+496,14	800	26,5	118,78	118,64	0,53	7560788	5873029	CZERWIN	TYSZKI NADBORY	4, 163
9	PD-03/DW677	PD-03	DW677	G	0+585,00	800	22	118,67	118,55	0,55	7560871	5873059	CZERWIN	GOSTERY	26
10	PD-01/DZ-1b	PD-01	DZ-1b	Z	0+025,00	800	21	117,95	117,80	0,71	7560943	5873038	CZERWIN	GOSTERY	28, 29, 32
11	PD-01/L02L	PD-01	L02L	Łącznica	0+120,00	800	27,5	118,20	117,99	0,76	7560797	5873138	CZERWIN	TYSZKI NADBORY	163
12	PD-01/L03P	PD-01	L03P	Łącznica	0+150,00	800	21,5	117,77	117,66	0,51	7560873	5873164	CZERWIN	GOSTERY	1
13	PD-01/DD-3	PD-01	DD-3	D	0+329,85	800	10	118,50	118,31	1,90	7560802	5873223	CZERWIN	TYSZKI NADBORY	163
14	PT-05/S61	PT-05	S61	pas technologiczny	1+454,81	800	11,5	118,20	117,97	2,00	7560824	5873265	CZERWIN	GOSTERY	1
15	PD-01/DD-4	PD-01	DD-4	D	0+585,93	800	10	111,43	111,23	2,00	7560991	5873731	CZERWIN	GOSTERY	5
16	PD-01/DD-6	PD-01	DD-6	D	0+139,98	800	14	109,54	109,47	0,50	7560987	5874028	ŚNIADOWO	STARA JAKAĆ	352
17	PD-01/DD-9	PD-01	DD-9	D / pas technologiczny	0+026,30	800	17,5	112,06	111,97	0,51	7561620	5875221	ŚNIADOWO	STARA JAKAĆ	146
18	PD-02/DZ-2	PD-02	DZ-2	Skrzyż. DD-11/DD-2	0+067,90	800	14	115,68	115,61	0,50	7561677	5875605	ŚNIADOWO	STARA JAKAĆ	143/2
19	PD-01/DD-12	PD-01	DD-12	D	0+024,03	800	21,5	115,38	115,16	1,02	7562026	5875890	ŚNIADOWO	STARA JAKAĆ	139/2, 139/1, 138/1, 125/1, 125/2
20	PD-01/DD-15	PD-01	DD-15	D	0+040,00	800	10	117,30	117,24	0,60	7562289	5876129	ŚNIADOWO	STARA JAKAĆ	2
21	PD-01/DD-16	PD-01	DD-16	D	0+045,27	800	22	121,09	120,65	2,00	7562393	5876383	ŚNIADOWO	STARA JAKAĆ	1, 13/1, 85/2

16	22	PD-01/DD-20	PD-01	DD-20	D	0+085,00	800	12	121,45	121,30	1,26	7563475	5878055	Śniadowo	Jakać Borki	185
	23	PD-02/DD-20	PD-02	DD-20	D	0+820,00	800	13	122,87	122,77	0,76	7563735	5878737	Śniadowo	Truszk	181
	24	PD-02/DD-21	PD-02	DD-21	D	0+400,00	800	9	123,81	123,68	1,39	7563614	5878701	Śniadowo	Jakać Borki	174
	25	PD-01/DD-3	PD-01	DZ-3	Z DP1952B	0+130,00	800	16,5	122,39	122,12	1,61	7563724	5878773	Śniadowo	Jakać Borki Truszk	181 150/2, 162
	26	PD-01/DD-22	PD-01	DD-22	D	0+090,00	800	10	122,69	122,57	1,23	7563649	5878815	Śniadowo	Truszk	162
	27	PD-01/DD-25	PD-01	DD-25	D	0+030,00	800	17,5	122,96	122,61	2,00	7564133	5879814	Śniadowo	Truszk	3
	28	PD-02/DD-25	PD-02	DD-25	D	0+426,12	800	16,5	124,80	124,72	0,50	7564189	5880156	Śniadowo	Zalesie Wypychy	74
	29	PD-01/DD-26	PD-01	DD-26	D	0+016,18	800	18,5	124,99	124,90	0,50	7564468	5879984	Śniadowo	Truszk	11
	30	PD-02/DD-26	PD-02	DD-26	D	0+080,00	800	9	125,54	125,44	1,09	7564434	5880030	Śniadowo	Truszk	11
	31	PD-01/DD-27	PD-01	DD-27	D	0+014,91	800	15,5	124,47	124,39	0,50	7564204	5880173	Śniadowo	Zalesie Wypychy	37/1, 37/2
	32	PD-01/DD-29	PD-01	DD-29	D	0+266,63	800	8,5	133,60	133,43	2,00	7565224	5881343	Śniadowo	Chomentowo	61
	33	PD-02/DD-29	PD-02	DD-29	D	0+420,00	800	9,5	134,57	134,37	2,00	7565349	5881384	Śniadowo	Chomentowo	64/2
	34	PD-01/DD-30	PD-01	DD-30	D	0+068,44	800	20	136,06	135,96	0,50	7565213	5881626	Śniadowo	Chomentowo	6
	35	PD-01/DD-31	PD-01	DD-31	D	0+008,23	800	16	134,64	134,56	0,50	7565433	5881339	Śniadowo	Chomentowo	88
	36	PD-02/DD-31	PD-02	DD-31	D	0+045,00	800	9,5	134,87	134,81	0,64	7565443	5881373	Śniadowo	Chomentowo	220
	37	PD-03/DD-31	PD-03	DD-31	D	0+480,00	800	9	138,08	137,91	1,88	7565688	5881589	Śniadowo	Chomentowo	99
	38	PD-01/DD-32	PD-01	DD-32	D	0+011,11	800	18,5	136,60	136,51	0,50	7565238	5881641	Śniadowo	Chomentowo	88, 92/3
	39	PD-02/DD-32	PD-02	DD-32	D	0+580,00	800	9	139,60	139,50	1,00	7565703	5881907	Śniadowo	Chomentowo	98
	40	PD-01/MZ-1	PD-01	MZ-1	Jezdnia manewrowa	0+602,88	800	18,5	133,92	133,62	1,62	7565360	5881537	Śniadowo	Chomentowo	220
	41	PD-01/MW-1	PD-01	MW-1	Jezdnia manewrowa	0+092,53	800	18,5	135,87	135,75	0,64	7565614	5881660	Śniadowo	Chomentowo	97
	42	PD-04/DD-31	PD-04	DD-31	D	1+030,00	800	10	140,60	140,50	1,00	7566015	5881919	ŚNIADOWO	RATOWO PIOTROWO	20/5, 20/1
	43	PD-05/DD-31	PD-05	DD-31	D	1+790,51	800	13	130,56	130,49	0,54	7566652	5882316	ŚNIADOWO	RATOWO PIOTROWO	11/2
	44	PD-06/DD-31	PD-06	DD-31	D	1+789,53	800	13	130,56	130,49	0,54	7566653	5882316	ŚNIADOWO	RATOWO PIOTROWO	11/2
	45	PD-03/DD-32	PD-03	DD-32	D	1+694,92	600	9	131,19	131,12	0,78	7566601	5882441	ŚNIADOWO	RATOWO PIOTROWO	10

46	PD-01/DD-32a	PD-01	DD-32a	D	0+012,48	800	12	130,85	130,79	0,50	7566641	5882477	ŚNIADOWO	RATOWO PIOTROWO	9, 10, 11/6
47	PD-02/DD-32a	PD-02	DD-32a	D	0+013,48	800	12	130,85	130,79	0,50	7566640	5882477	ŚNIADOWO	RATOWO PIOTROWO	9, 10, 11/6
48	PD-02/MW-1	PD-02	MW-1	jezdnia manewrowa	0+562,89	800	15,5	136,23	136,08	0,97	7565996	5881930	ŚNIADOWO	RATOWO PIOTROWO	20/1
49	PT-13/S61	PT-13	S61	pas technologiczny L	12+491,46	600	7,5	131,04	130,98	0,80	7566593	5882418	ŚNIADOWO	RATOWO PIOTROWO	15/3
50	PD-01/DD-33	PD-01	DD-33	D	0+032,07	800	10	130,69	130,64	0,50	7566687	5882382			
51	PD-02/DD-33	PD-02	DD-33	D	0+302,54	800	17	132,44	132,28	0,94	7566895	5882555	ŚNIADOWO	RATOWO PIOTROWO	14/3
52	PT-15/S61	PT-15	S61	pas technologiczny	13+000,20	600	7	132,82	132,75	1,00	7567038	5882669	ŚNIADOWO	RATOWO PIOTROWO	15/6
53	PD-01/DD-36	PD-01	DD-36	D	0+020,00	800	10,5	133,54	133,47	0,67	7567101	5882782	ŚNIADOWO	ŻEBRY	91/2
54	PT-16/S61	PT-16	S61	pas technologiczny L	13+115,75	800	10	133,45	133,38	0,70	7567109	5882770	ŚNIADOWO	RATOWO PIOTROWO	15/11, 117
													ŻEBRY		97, 91/2
55	PD-01/DL-2	PD-01	DL-2	L	0+120,00	800	15	135,12	134,91	1,40	7567595	5883244	ŚNIADOWO	KONOPKI MŁODE	39, 69, 44/1
56	PD-01/DD-37	PD-01	DD-37	D	0+031,97	800	10,5	135,63	135,56	0,67	7567685	5883150	ŚNIADOWO	KONOPKI MŁODE	46
57	PD-02/DD-39	PD-02	DD-39	D	0+657,64	600	9,5	134,31	134,12	2,00	7568043	5884161	ŚNIADOWO	STARE KONOPKI	41/3
58	PT-18/S61	PT-18	S61	pas technologiczny P	14+853,60	600	8,5	134,03	133,88	1,76	7568030	5884163	ŚNIADOWO	STARE KONOPKI	41/3
59	PD-03/DD-39	PD-03	DD-39	D	1+062,25	600	9	136,34	136,26	0,89	7568107	5884564	ŚNIADOWO	STARE KONOPKI	38/1
60	PD-01/DD-39	PD-01	DD-39	D	0+105,00	600	9,5	135,20	135,15	0,53	7567923	5883622	ŚNIADOWO	KONOPKI MŁODE	41/2
61	PT-17/S61	PT-17	S61	pas technologiczny P	14+308,34	800	12,5	135,21	134,98	1,84	7567913	5883626	ŚNIADOWO	KONOPKI MŁODE	41/2
62	PD-01/DZ-6	PD-01	DZ-6	Z	0+203,01	800	13	128,65	128,51	1,08	7568187	5885103	ŚNIADOWO	ZAGROBY	1/6, 61/1, 1/15
63	PD-01/DD-41	PD-01	DD-41	D	0+006,15	800	16	128,84	128,76	0,50	7568251	5885104	ŚNIADOWO	ZAGROBY	1/15
64	PD-02/DD-41	PD-02	DD-41	D	0+120,24	800	10,5	129,74	129,68	0,57	7568198	5885200	ŚNIADOWO	ZAGROBY	1/14, 1/16
65	PT-19/S61	PT-19	S61	pas technologiczny P	15+903,11	600	7,5	129,68	129,63	0,67	7568187	5885201	ŚNIADOWO	ZAGROBY	1/14
66	PD-01/DD-42	PD-01	DD-42	D	0+082,00	800	12,5	129,06	128,98	0,64	7568049	5885159	ŚNIADOWO	ZAGROBY	2/22
67	PD-01/DL-1	PD-01	DL-1	L	0+176,55	800	16,5	130,64	130,56	0,50	7566665	5882331	ŚNIADOWO	RATOWO PIOTROWO	11/1, 120, 14/15

ZAP. DYREKTORA

Marek Janaszko

